

ROZPORZĄDZENIE
MINISTRA ŚRODOWISKA ¹⁾

z dnia 2019 r.

w sprawie wzorów tablic informacyjnych o strefie ochronnej ujęcia wody

Na podstawie art. 126 ustawy z dnia 20 lipca 2017 r. - Prawo wodne (Dz.U. z 2018 r. poz. 2268 oraz z 2019 r. poz. 125 i 534) zarządza się, co następuje:

§ 1. Rozporządzenie określa wzory tablic informacyjnych o strefie ochronnej ujęcia wody, w tym ich rozmiar, kształt, kolor, wzór i wielkość napisu.

§ 2. 1. Określa się wzór tablicy oznaczającej granice terenu ochrony pośredniej ujęcia wody powierzchniowej.

2. Wzór tablicy, o którym mowa w ust. 1, jest określony w załączniku nr 1 do rozporządzenia.

§ 3. 1. Określa się wzór tablicy oznaczającej granice terenu ochrony pośredniej ujęcia wody podziemnej.

2. Wzór tablicy, o którym mowa w ust. 1, jest określony w załączniku nr 2 do rozporządzenia.

§ 4. 1. Określa się wzór tablicy informującej o ujęciu wody powierzchniowej i zakazie wstępu osób nieupoważnionych na teren ochrony bezpośredniej ujęcia wody.

2. Wzór tablicy, o którym mowa w ust. 1, jest określony w załączniku nr 3 do rozporządzenia.

§ 5. 1. Określa się wzór tablicy informującej o ujęciu wody podziemnej i zakazie wstępu osób nieupoważnionych na teren ochrony bezpośredniej ujęcia wody.


¹⁾ Minister Środowiska kieruje działem administracji rządowej - środowisko, na podstawie § 1 ust. 2 rozporządzenia Prezesa Rady Ministrów z dnia 10 stycznia 2018 r. w sprawie szczegółowego zakresu działania Ministra Środowiska (Dz. U. poz. 96).

2. Wzór tablicy, o którym mowa w ust. 1, jest określony w załączniku nr 4 do rozporządzenia.

§ 6. Rozporządzenie wchodzi w życie po upływie 14 dni od dnia ogłoszenia.²⁾

MINISTER ŚRODOWISKA

W ZASTĘPSTWIE
GŁÓWNEGO INSPEKTORA
OCHRONY ŚRODOWISKA


Andrzej Długołęcki
DYREKTOR GENERALNY

²⁾ Niniejsze rozporządzenie było poprzedzone rozporządzeniem Ministra Środowiska z dnia 24 maja 2004 r. w sprawie wzorów tablic informacyjnych o strefie ochronnej ujęcia wody (poz. 1457 i 2506), które na podstawie art. 566 ust. 1 ustawy z dnia 20 lipca 2017 r. - Prawo wodne (Dz. U. z 2018 r. poz. 2268 oraz z 2019 r. poz. 125 i 534) traci moc z dniem 30 czerwca 2018 r.

wz Dyrektora Departamentu
Prawnego


Joanna Wyszynska

pod względem prawnym,
legislacyjnym i redakcyjnym


Barbara Maciecha-Korzyńska

Sekretarz Stanu
Pełnomocnik Rządu ds. Prezydenta
Konferencji Stron (COP 24)


Michał Kurtyka

Załączniki do rozporządzenia
Ministra Środowiska z dnia
(poz. ...)

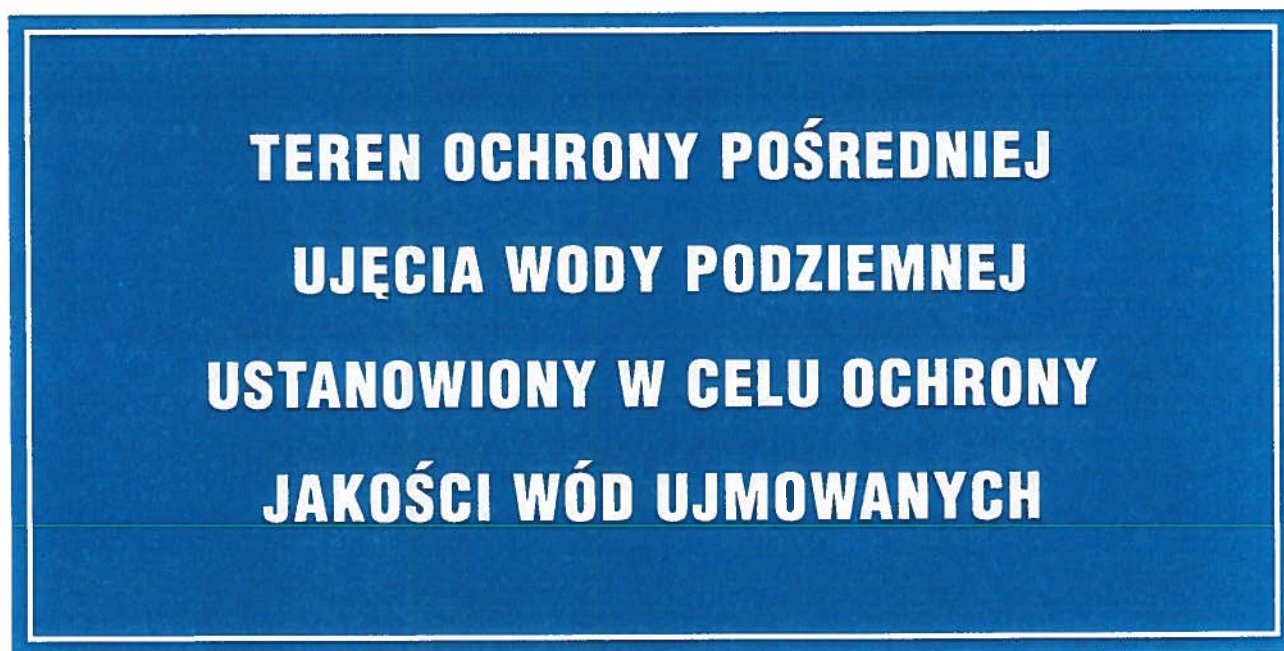
Załącznik nr 1

WZÓR TABLICY OZNACZAJĄCEJ GRANICE TERENU OCHRONY POŚREDNIEJ UJĘCIA
WODY POWIERZCHNIOWEJ

**TEREN OCHRONY POŚREDNIEJ
UJĘCIA WODY POWIERZCHNIOWEJ
USTANOWIONY W CELU OCHRONY
JAKOŚCI WÓD UJMOWANYCH**

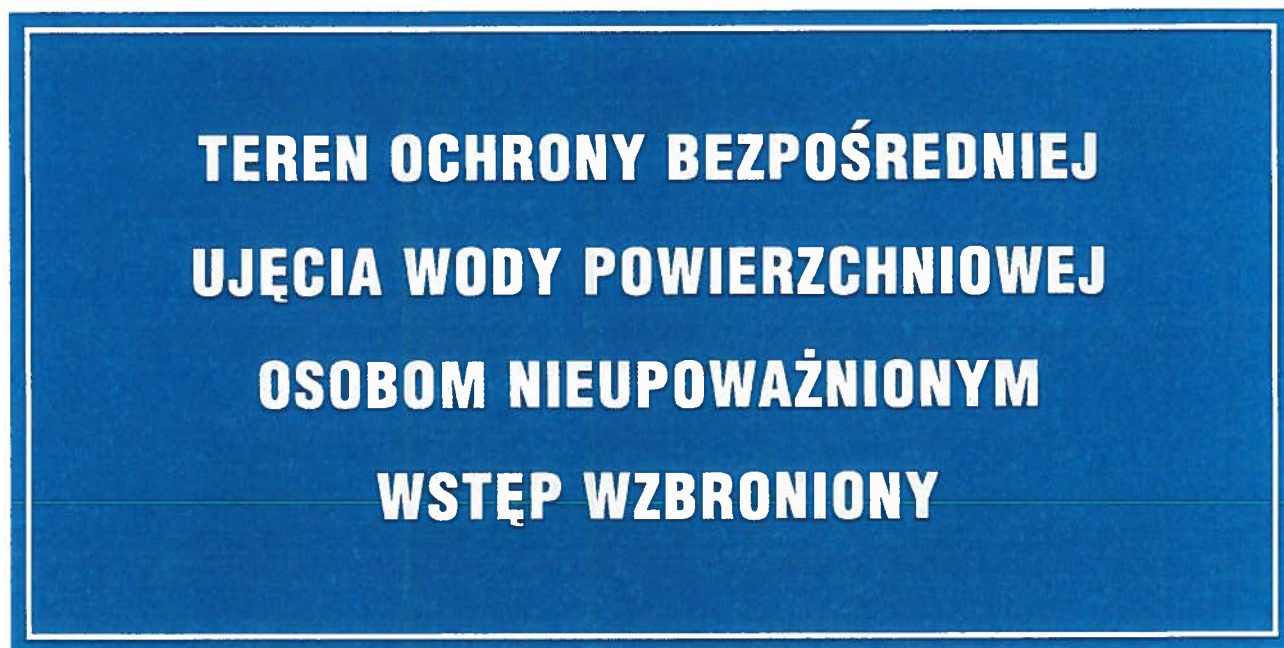
Objaśnienia: tablica w kształcie prostokąta o wymiarach: wysokość 400 mm, długość 800 mm, koloru niebieskiego (model kolorów RGB: R:41, G:74, B:160), otoczona białym paskiem szerokości 6 mm w odległości 6 mm od krawędzi i napisem koloru białego. Litery: wielkość - 145 pkt, odstęp między wierszami (interlinia) - 208 pkt, czcionka - SwitzerlandCondBlack.

WZÓR TABLICY OZNACZAJĄCEJ GRANICE TERENU OCHRONY POŚREDNIEJ UJĘCIA
WODY PODZIEMNEJ



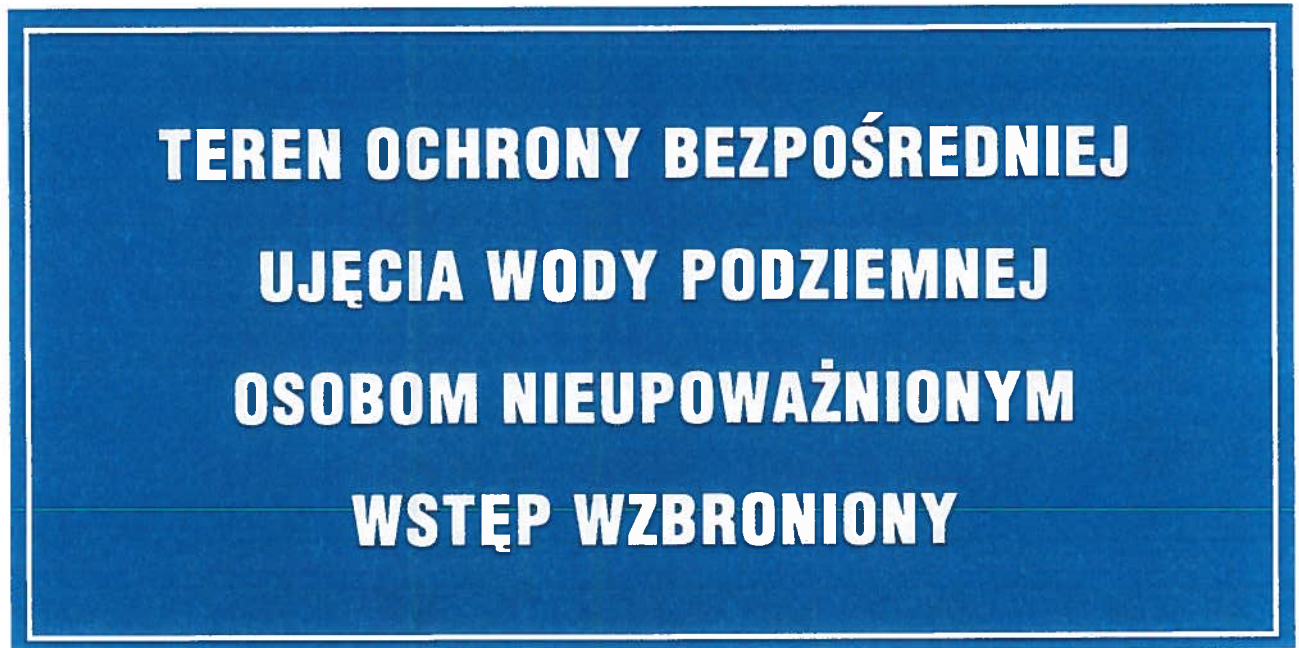
Objaśnienia: tablica w kształcie prostokąta o wymiarach: wysokość 400 mm, długość 800 mm, koloru niebieskiego (model kolorów RGB: R:41, G:74, B:160), otoczona białym paskiem szerokości 6 mm w odległości 6 mm od krawędzi i napisem koloru białego. Litery: wielkość - 145 pkt, odstęp między wierszami (interlinia) - 208 pkt, czcionka - SwitzerlandCondBlack.

WZÓR TABLICY INFORMUJĄCEJ O UJĘCIU WODY POWIERZCHNIOWEJ I ZAKAZIE
WSTĘPU OSÓB NIEUPOWAŻNIONYCH NA TEREN OCHRONY BEZPOŚREDNIEJ UJĘCIA
WODY



Objaśnienia: tablica w kształcie prostokąta o wymiarach: wysokość 400 mm, długość 800 mm, koloru niebieskiego (model kolorów RGB: R:41, G:74, B:160), otoczona białym paskiem szerokości 6 mm w odległości 6 mm od krawędzi i napisem koloru białego. Litery: wielkość - 145 pkt, odstęp między wierszami (interlinia) - 208 pkt, czcionka - SwitzerlandCondBlack.

WZÓR TABLICY INFORMUJĄCEJ O UJĘCIU WODY PODZIEMNEJ I ZAKAZIE WSTĘPU
OSÓB NIEUPOWAŻNIONYCH NA TEREN OCHRONY BEZPOŚREDNIEJ UJĘCIA WODY



Objaśnienia: tablica w kształcie prostokąta o wymiarach: wysokość 400 mm, długość 800 mm, koloru niebieskiego (model kolorów RGB: R:41, G:74, B:160), otoczona białym paskiem szerokości 6 mm w odległości 6 mm od krawędzi i napisem koloru białego. Litery: wielkość - 145 pkt, odstęp między wierszami (interlinia) - 208 pkt, czcionka - SwitzerlandCondBlack.

UZASADNIENIE

Zgodnie z art. 566 ust. 1 ustawy z dnia 20 lipca 2017 r. – Prawo wodne (Dz. U. z 2018 r. poz. 2268 oraz z 2019 r. poz. 125 i 534) rozporządzenie Ministra Środowiska z dnia 24 maja 2004 r. w sprawie wzorów tablic informacyjnych o strefie ochronnej ujęcia wody (poz. 1457 i 2506) obowiązuje nie dłużej niż 18 miesięcy od dnia jej wejścia w życie ustawy, czyli nie dłużej niż do 30 czerwca 2019 r. W związku z powyższym zachodzi konieczność wydania nowego rozporządzenia, do którego został zobowiązany minister właściwy do spraw środowiska na podstawie art. 126 ustawy – Prawo wodne.

Przedmiotowe rozporządzenie określa następujące wzory tablic informacyjnych o strefie ochronnej ujęcia wody:

- 1) wzór tablicy oznaczającej granice terenu ochrony pośredniej ujęcia wody powierzchniowej (załącznik nr 1);
- 2) wzór tablicy oznaczającej granice terenu ochrony pośredniej ujęcia wody podziemnej (załącznik nr 2);
- 3) wzór tablicy informującej o ujęciu wody powierzchniowej i zakazie wstępu osób nieupoważnionych na teren ochrony bezpośredniej ujęcia wody (załącznik nr 3);
- 4) wzór tablicy informującej o ujęciu wody podziemnej i zakazie wstępu osób nieupoważnionych na teren ochrony bezpośredniej ujęcia wody (załącznik nr 4).

Projekt rozporządzenia nie wymaga przedłożenia instytucjom i organom Unii Europejskiej, w tym Europejskiemu Bankowi Centralnemu, w celu uzyskania opinii, dokonania powiadomienia, konsultacji albo uzgodnień, o których mowa w § 39 uchwały nr 190 Rady Ministrów z dnia 29 października 2013 r. – Regulamin pracy Rady Ministrów (M.P. z 2016 r. poz. 1006, z późn. zm).

Projektowane rozporządzenie nie będzie miało wpływu na działalność mikroprzedsiębiorców, małych i średnich przedsiębiorców.

Projekt nie zawiera norm technicznych, w związku z czym nie podlega procedurze notyfikacji zgodnie z trybem przewidzianym w przepisach rozporządzenia Rady Ministrów z dnia 23 grudnia 2002 r. w sprawie sposobu funkcjonowania krajowego systemu notyfikacji norm i aktów prawnych (Dz. U. poz. 2039 oraz z 2004 r. poz. 597).

Stosownie do art. 5 ustawy z dnia 7 lipca 2005 r. o działalności lobbingskiej w procesie stanowienia prawa (Dz. U. z 2017 r. poz. 248) projekt zostanie udostępniony w Biuletynie Informacji Publicznej na stronie podmiotowej Rządowego Centrum Legislacji, w serwisie Rządowy Proces Legislacyjny.

Projekt rozporządzenia jest zgodny z prawem Unii Europejskiej.

**Za zgodność
pod względem prawnym,
legislacyjnym i redakcyjnym**

**wz Dyrektora Departamentu
Prawnego**

Joanna Wyszńska

**Sekretarz Stanu
Pełnomocnik Rządu ds. Prezydencji
Konferencji Stron (COP 24)**

Michał Kurtyka

**W ZASTĘPIWIE
GŁÓWNEGO INSPEKTORA
OCHRONY ŚRODOWISKA**

**Andrzej Długosiński
DYREKTOR GENERALNY**

<p>Nazwa projektu Rozporządzenie Ministra Środowiska w sprawie wzorów tablic informacyjnych o strefie ochronnej ujęcia wody</p> <p>Ministerstwo wiodące i ministerstwa współpracujące Ministerstwo Środowiska</p> <p>Osoba odpowiedzialna za projekt w randze Ministra, Sekretarza Stanu lub Podsekretarza Stanu Sławomir Mazurek Podsekretarz Stanu w Ministerstwie Środowiska Paweł Ciećko Główny Inspektor Ochrony Środowiska</p> <p>Kontakt do opiekuna merytorycznego projektu Anna Katarzyna Wiech Dyrektor Departamentu Monitoringu Środowiska k.wiech@gios.gov.pl tel. 223692030</p>	<p>Data sporządzenia 11.06.2019 r.</p> <p>Źródło: Art. 126 ustawy z dnia 20 lipca 2017 r. – Prawo wodne (Dz. U. z 2018 r. poz. 2268, z późn. zm.)</p> <p>Nr w wykazie prac 655</p>
---	---

OCENA SKUTKÓW REGULACJI

1. Jaki problem jest rozwiązywany?

Zgodnie z art. 566 ust. 1 ustawy z dnia 20 lipca 2017 r. – Prawo wodne (Dz. U. z 2018 r. poz. 2268 oraz z 2019 r. poz. 125 i 534) rozporządzenie Ministra Środowiska z dnia 24 maja 2004 r. w sprawie wzorów tablic informacyjnych o strefie ochronnej ujęcia wody (poz. 1457 i 2506) obowiązuje nie dłużej niż 18 miesięcy od dnia jej wejścia w życie ustawy, czyli nie dłużej niż do 30 czerwca 2019 r.

Rozwiązanie opisanego problemu jest możliwe jedynie poprzez wydanie nowego rozporządzenia, do którego został zobowiązany minister właściwy do spraw środowiska na podstawie art. 126 ustawy z dnia 20 lipca 2017 r. - Prawo wodne.

2. Rekomendowane rozwiązanie, w tym planowane narzędzia interwencji, i oczekiwany efekt

Przedmiotowe rozporządzenie określa następujące wzory tablic informacyjnych o strefie ochronnej ujęcia wody:

- 1) wzór tablicy oznaczającej granice terenu ochrony pośredniej ujęcia wody powierzchniowej (załącznik nr 1);
- 2) wzór tablicy oznaczającej granice terenu ochrony pośredniej ujęcia wody podziemnej (załącznik nr 2);
- 3) wzór tablicy informującej o ujęciu wody powierzchniowej i zakazie wstępu osób nieupoważnionych na teren ochrony bezpośredniej ujęcia wody (załącznik nr 3);
- 4) wzór tablicy informującej o ujęciu wody podziemnej i zakazie wstępu osób nieupoważnionych na teren ochrony bezpośredniej ujęcia wody (załącznik nr 4).

3. Jak problem został rozwiązany w innych krajach, w szczególności krajach członkowskich OECD/UE?

Biorąc pod uwagę fakt, że projekt regulacji dotyczy wzorów tablic informujących o strefie ochronnej ujęcia wody, analiza dotycząca rozwiązań występujących w innych krajach nie jest zasadna ze względu na fakt, że projekt tablicy powinien uwzględniać sposób informowania zwyczajowo przyjęty w Polsce.

4. Podmioty, na które oddziałuje projekt

Grupa	Wielkość	Źródło danych	Oddziaływanie
Marszałkowie województw	16	Ustawa z dnia 20 lipca 2017 r. Prawo wodne;	Obowiązek oznakowania
Dyrektorzy regionalnych zarządów gospodarki wodnej Wód Polskich	11	Ustawa z dnia 20 lipca 2017 r. - Prawo wodne	Obowiązek oznakowania.
Osoby poruszające się w pobliżu ustanowionej strefy ochronnej	-	-	Poinformowanie o ustanowieniu strefy

			ochronnej i zakazie wstępu osób nieupoważnionych na teren ochrony bezpośredniej ujęcia wody.
--	--	--	--

5. Informacje na temat zakresu, czasu trwania i podsumowanie wyników konsultacji

Przedmiotowy projekt rozporządzenia zostanie poddany konsultacjom publicznym z następującymi instytucjami:

- 1) wojewodami;
- 2) marszałkami województw;
- 3) Głównym Inspektorem Sanitarnym;
- 4) Państwową Radą Gospodarki Wodnej;
- 5) Instytutem Meteorologii i Gospodarki Wodnej w Warszawie – Państwowym Instytutem Badawczym;
- 6) Instytutem Ochrony Środowiska;
- 7) Państwowym Instytutem Geologicznym;
- 8) regionalnymi zarządami gospodarki wodnej Wód Polskich;
- 9) urzędami morskimi.

Projekt rozporządzenia, zgodnie z art. 5 ustawy z dnia 7 lipca 2005 r. o działalności lobbingsowej w procesie stanowienia prawa (Dz. U. Nr 169, poz. 1414, z późn. zm.) oraz wyniki konsultacji publicznych i opiniowania zostaną zamieszczone w Biuletynie Informacji Publicznej Rządowego Centrum Legislacji w zakładce Rządowy Proces Legislacyjny.

Projekt rozporządzenia nie wymaga przedłożenia instytucjom i organom Unii Europejskiej, w tym Europejskiemu Bankowi Centralnemu, w celu uzyskania opinii, dokonania powiadomienia, konsultacji albo uzgodnień, o których mowa w § 39 uchwały nr 190 Rady Ministrów z dnia 29 października 2013 r. – Regulamin pracy Rady Ministrów (M.P. z 2016 r. poz. 1006, z późn. zm).

Z uwagi na zakres projektu, który nie dotyczy praw i interesów związków pracodawców oraz zadań związków zawodowych, projekt nie będzie podlegał opiniowaniu przez reprezentatywne organizacje pracodawców i związki zawodowe. Projekt nie dotyczy także spraw, o których mowa w art. 1 ustawy z dnia 24 lipca 2015 r. o Radzie Dialogu Społecznego i innych instytucjach dialogu społecznego (Dz. U. z 2018 r. poz. 2232 i 1608).

6. Wpływ na sektor finansów publicznych

(ceny stałe z r.)	Skutki w okresie 10 lat od wejścia w życie zmian [mln zł]												
	0	1	2	3	4	5	6	7	8	9	10	Łącznie (0-10)	
Dochody ogółem													
budżet państwa	-	-	-	-	-	-	-	-	-	-	-	-	-
JST	-	-	-	-	-	-	-	-	-	-	-	-	-
pozostałe jednostki (oddzielnie)	-	-	-	-	-	-	-	-	-	-	-	-	-
Wydatki ogółem													
budżet państwa	-	-	-	-	-	-	-	-	-	-	-	-	-
JST	-	-	-	-	-	-	-	-	-	-	-	-	-
Saldo ogółem													
budżet państwa	-	-	-	-	-	-	-	-	-	-	-	-	-
JST	-	-	-	-	-	-	-	-	-	-	-	-	-
Źródła finansowania	<p>Wejście w życie rozporządzenia nie będzie miało wpływu na sektor finansów publicznych, w tym na budżety państwa i budżety jednostek samorządu terytorialnego.</p> <p>Projekt rozporządzenia określa jedynie wzory tablic informujących o strefie ochronnej ujęcia wody.</p> <p>Proponowane przepisy mają charakter wyłącznie wykonawczy do ustawy – Prawo wodne.</p> <p>Obowiązek oznakowania został bowiem nałożony przez przepisy obecnie obowiązującego art. 126 ustawy – Prawo wodne.</p>												

Dodatkowe informacje, w tym wskazanie źródeł danych i przyjętych do obliczeń założeń	
--	--

7. Wpływ na konkurencyjność gospodarki i przedsiębiorczość, w tym funkcjonowanie przedsiębiorców oraz na rodzinę, obywateli i gospodarstwa domowe

8.

		Skutki						
Czas w latach od wejścia w życie zmian		0	1	2	3	5	10	Łącznie (0-10)
W ujęciu pieniężnym (w mln zł, ceny stałe z r.)	duże przedsiębiorstwa	-	-	-	-	-	-	-
	sektor mikro-, małych i średnich przedsiębiorstw	-	-	-	-	-	-	-
	rodzina, obywatele oraz gospodarstwa domowe	-	-	-	-	-	-	-
W ujęciu niepieniężnym	duże przedsiębiorstwa	Rozporządzenie nie będzie miało bezpośredniego wpływu na konkurencyjność gospodarki i przedsiębiorczość.						
	sektor mikro-, małych i średnich przedsiębiorstw	j.w.						
	rodzina, obywatele oraz gospodarstwa domowe	Wejście w życie przedmiotowego rozporządzenia będzie miało na celu odpowiednie oznakowanie granic stref ochronnych ujęć wodnych. Określenie wzoru tablic informacyjnych o strefie ochronnej ujęcia wody zapewni jednolitość tego oznakowania. Osoby poruszające się w pobliżu ujęć wodnych, między innymi osoby starsze i niepełnosprawne, będą mogły uzyskać czytelne informacje o lokalizacji stref ochronnych ujęć, w tym obszarów objętych zakazem wstępu osób nieupoważnionych.						
Dodatkowe informacje, w tym wskazanie źródeł danych i przyjętych do obliczeń założeń	Projekt rozporządzenia nie będzie miał bezpośredniego wpływu na konkurencyjność gospodarki i przedsiębiorczość.							

9. Zmiana obciążeń regulacyjnych (w tym obowiązków informacyjnych) wynikających z projektu

<input checked="" type="checkbox"/> nie dotyczy	
Wprowadzane są obciążenia poza bezwzględnie wymaganymi przez UE (szczegóły w odwróconej tabeli zgodności).	<input type="checkbox"/> tak <input type="checkbox"/> nie <input type="checkbox"/> nie dotyczy
<input type="checkbox"/> zmniejszenie liczby dokumentów <input type="checkbox"/> zmniejszenie liczby procedur <input type="checkbox"/> skrócenie czasu na załatwienie sprawy <input type="checkbox"/> inne:	<input type="checkbox"/> zwiększenie liczby dokumentów <input type="checkbox"/> zwiększenie liczby procedur <input type="checkbox"/> wydłużenie czasu na załatwienie sprawy <input type="checkbox"/> inne:
Wprowadzane obciążenia są przystosowane do ich elektronizacji.	<input type="checkbox"/> tak <input type="checkbox"/> nie <input type="checkbox"/> nie dotyczy
Komentarz	

10. Wpływ na rynek pracy

Projekt rozporządzenia nie będzie miał wpływu na rynek pracy.

11. Wpływ na pozostałe obszary

<input type="checkbox"/> środowisko naturalne <input type="checkbox"/> sytuacja i rozwój regionalny <input checked="" type="checkbox"/> inne: bezpieczeństwo	<input type="checkbox"/> demografia <input type="checkbox"/> mienie państwowe	<input type="checkbox"/> informatyzacja <input type="checkbox"/> zdrowie
Omówienie wpływu	Projekt rozporządzenia będzie miał pozytywny wpływ na bezpieczeństwo osób poruszających się w pobliżu strefy ochronnej ujęcia wody.	
12. Planowane wykonanie przepisów aktu prawnego		
Rozporządzenie wchodzi w życie po upływie 14 dni od dnia ogłoszenia		
13. W jaki sposób i kiedy nastąpi ewaluacja efektów projektu oraz jakie mierniki zostaną zastosowane?		
Charakter przedmiotowego projektu rozporządzenia powoduje, że ewaluacja efektów regulacji jest niezasadna. Projekt rozporządzenia określa bowiem jedynie wzory tablic informujących o strefie ochronnej ujęcia wody. Proponowane przepisy mają więc charakter wyłącznie wykonawczy do ustawy – Prawo wodne. Obowiązek informacji został bowiem nałożony przez przepisy obecnie obowiązującego art. 126 ustawy – Prawo wodne.		
14. Załączniki (istotne dokumenty źródłowe, badania, analizy itp.)		
Brak		

Sekretarz Stanu
 Pełnomocnik Rządu ds. Prezydencji
 Konferencji Świat (COP 24)

Michał Kurtyka

**Za zgodność
 pod względem prawnym,
 legislacyjnym i redakcyjnym**

W ZASTĘPIWIE
 GŁÓWNEGO INSPEKTORA
 OCHRONY ŚRODOWISKA
Andrzej Długolecki
 DYREKTOR GENERALNY

wz Dyrektora Departamentu
 Prawnego

Joanna Wyszwińska

Andrzej Kurtyka - Skrytka