

**ROZPORZĄDZENIE**  
**MINISTRA ŚRODOWISKA<sup>1)</sup>**

z dnia ..... 2017 r.

**w sprawie specjalnego obszaru ochrony siedlisk Ostoja Napiwodzko-Ramucka**

**(PLH280052)**

Na podstawie art. 27a ust. 1 ustawy z dnia 16 kwietnia 2004 r. o ochronie przyrody (Dz. U. z 2016 r. poz. 2134, 2249 i 2260 oraz z 2017 r. poz. 60 i 132) zarządza się, co następuje:

§ 1. 1. Wyznacza się specjalny obszar ochrony siedlisk Ostoja Napiwodzko-Ramucka (PLH280052<sup>2)</sup>), obejmujący obszar 32612,78 ha, położony w województwie warmińsko-mazurskim, składający się z dziwięciu powiązanych funkcjonalnie enklaw.

2. Granica obszaru, o którym mowa w ust. 1, w postaci wykazu współrzędnych punktów załamania granicy, jest określona w załączniku nr 1 do rozporządzenia.

§ 2. Mapa obszaru, o którym mowa w § 1, jest określona w załączniku nr 2 do rozporządzenia.

§ 3. Obszar, o którym mowa w § 1, wyznacza się w celu:

1) trwałej ochrony:

a) siedlisk przyrodniczych,

b) populacji zagrożonych wyginięciem gatunków roślin,

c) populacji zagrożonych wyginięciem gatunków zwierząt innych niż ptaki lub

2) odtworzenia właściwego stanu ochrony siedlisk przyrodniczych lub właściwego stanu ochrony gatunków, o których mowa w pkt 1 lit. b lub c

---

1) Minister Środowiska kieruje działem administracji rządowej – środowisko, na podstawie § 1 ust. 2 pkt 2 rozporządzenia Prezesa Rady Ministrów z dnia 17 listopada 2015 r. w sprawie szczegółowego zakresu działania Ministra Środowiska (Dz. U. poz. 1904 i 2095).

2) Kod obszaru został określony zgodnie z decyzją wykonawczą Komisji (UE) 2016/2334 z dnia 9 grudnia 2016 r. w sprawie przyjęcia dziesiątego zaktualizowanego wykazu terenów mających znaczenie dla Wspólnoty składających się na kontynentalny region biogeograficzny (notyfikowaną jako dokument nr C(2016) 8191) (Dz. Urz. UE L 353 z 23.12.2016, str. 324).

- w stosunku do przedmiotów ochrony.

§ 4. Przedmiotem ochrony na obszarze, o którym mowa w § 1, są:

- 1) siedliska przyrodnicze określone w załączniku nr 3 do rozporządzenia;
  - 2) gatunki roślin, określone w załączniku nr 4 do rozporządzenia, oraz ich siedliska;
  - 3) gatunki zwierząt innych niż ptaki, określone w załączniku nr 5 do rozporządzenia,  
oraz ich siedliska.
- 

§ 5. Rozporządzenie wchodzi w życie po upływie 14 dni od dnia ogłoszenia.

**MINISTER ŚRODOWISKA**

**W porozumieniu:**

**MINISTER ROLNICTWA**

**I ROZWOJU WSI**

**MINISTER GOSPODARKI**

**MORSKIEJ I ŻEGLUGI**

**ŚRÓDLĄDOWEJ**

Załączniki do rozporządzenia  
Ministra Środowiska  
z dnia .....2017 r. (poz. ...)

**Załącznik nr 1**

**GRANICA SPECJALNEGO OBSZARU OCHRONY SIEDLISK OSTOJA NAPIWODZKO-  
RAMUCKA (PLH280052)<sup>1)</sup>**

**1) GRANICA PIERWSZEJ ENKLAWY OBSZARU**

---

---

<sup>1)</sup> Specjalny obszar ochrony siedlisk Ostoja Napiwodzko-Ramucka (PLH280052) składa się z dziewięciu powiązanych funkcjonalnie enklaw.

Zmiana współrzędnych X→Y  
w stosunku do poprzednich

Numer punktu załamania granicy	Współrzędne punktów załamania granicy (PL-1992) <sup>2)</sup>	
	X	Y
1	614422,41	617284,18
2	614452,56	617280,46
3	614481,95	617317,64
4	614488,28	617292,62
5	614514,41	617286,72
6	614613,92	617249,96
7	614653,60	617285,46
8	614745,88	617240,95
9	614739,16	617199,11
10	614755,61	617186,50
11	614762,99	617180,84
12	614766,50	617181,29
13	614807,13	617186,48
14	614889,60	617130,03
15	614917,61	617143,09
16	614919,46	617139,66
17	614932,83	617114,99
18	614937,65	617106,10
19	614937,16	617094,45
20	614938,04	617096,57
21	614938,61	617095,96
22	614948,12	617085,62
23	614958,21	617074,65
24	614992,86	617036,97
25	614951,33	617039,50
26	614947,56	617010,68
27	614989,08	616879,00
28	615081,97	616879,16
29	615097,04	616868,85
30	615144,58	616859,68
31	615172,26	616865,30
32	615174,47	616912,60
33	615205,80	616946,21
34	615264,80	616963,76
35	615270,19	616942,27
36	615456,77	616930,94
37	615563,92	616924,41
38	615547,13	616862,43
39	615531,85	616809,62
40	615457,58	616553,26
41	615454,25	616541,33
42	615432,53	616463,52
43	615431,85	616461,07
44	615427,27	616446,53
45	615408,40	616386,57

<sup>2)</sup> Układ współrzędnych płaskich prostokątnych PL-1992 jest jednym z układów tworzących państwowy system odniesień przestrzennych, o którym mowa w przepisach wydanych na podstawie art. 3 ust. 5 ustawy z dnia 17 maja 1989 r. - Prawo geodezyjne i kartograficzne (Dz. U. z 2016 r. poz. 1629 i 1948 oraz z 2017 r. poz. 60).

Numer punktu załamania granicy	Współrzędne punktów załamania granicy (PL-1992) <sup>2)</sup>	
	X	Y
46	615399,18	616360,93
47	615352,84	616197,31
48	615345,19	616168,11
49	615287,51	615977,33
50	615284,61	615966,83
51	615279,62	615948,78
52	615245,81	615826,17
53	615240,68	615810,14
54	615259,48	615797,14
55	615396,75	615702,24
56	615439,46	615672,49
57	615647,20	615753,44
58	615767,46	615825,36
59	615911,74	615912,27
60	615982,74	615946,01
61	616115,36	615983,40
62	616173,23	616073,24
63	616306,55	616196,97
64	616369,47	616185,04
65	616395,46	616180,11
66	616405,75	616191,31
67	616412,82	616199,01
68	616416,27	616183,09
69	616421,01	616161,25
70	616435,62	616156,32
71	616662,73	616079,74
72	616836,62	616051,12
73	617036,12	616018,28
74	617320,98	616092,06
75	617337,26	616096,27
76	617313,30	615895,64
77	617312,10	615885,62
78	617433,46	615834,14
79	617471,39	615777,94
80	617522,62	615726,70
81	617538,46	615710,86
82	617546,99	615714,38
83	617605,65	615721,48
84	617658,97	615730,78
85	617677,79	615734,06
86	617774,82	615750,99
87	617810,39	615756,69
88	617829,25	615759,72
89	617851,50	615763,29
90	617857,09	615764,19
91	617993,70	615786,14
92	618095,57	615802,51
93	618212,97	615821,36
94	618303,88	615835,95
95	618308,06	615836,62
96	618407,42	615852,57

Numer punktu załamania granicy	Współrzędne punktów załamania granicy (PL-1992) <sup>2)</sup>	
	X	Y
97	618439,61	615857,73
98	618524,84	615871,42
99	618584,44	615880,99
100	618658,18	615892,81
101	618693,71	615898,53
102	618854,43	615924,37
103	618870,47	615926,94
104	618955,58	615859,31
105	618997,71	615825,82
106	619037,79	615793,97
107	619040,56	615791,77
108	619036,36	615788,78
109	619036,32	615788,75
110	619032,04	615785,77
111	619030,33	615784,57
112	619026,14	615696,42
113	619023,05	615631,14
114	619018,87	615542,85
115	619014,59	615452,50
116	619010,41	615364,18
117	619004,99	615249,48
118	618921,71	615236,17
119	618864,04	615226,95
120	618763,97	615210,96
121	618725,32	615204,78
122	618725,28	615204,78
123	618717,18	615203,48
124	618713,02	615202,82
125	618624,56	615188,68
126	618383,88	615150,22
127	618337,84	615143,12
128	618275,70	615133,55
129	618162,57	615116,14
130	618140,43	615112,74
131	618140,40	615112,73
132	618088,95	615104,81
133	617850,46	615068,11
134	617647,17	615037,57
135	617489,58	615013,90
136	617454,96	615000,83
137	617310,48	614946,31
138	617171,22	614893,74
139	616936,34	614803,32
140	616934,99	614802,80
141	616935,65	614803,61
142	616916,06	614811,78
143	616893,99	614779,12
144	616842,27	614711,03
145	616788,23	614656,85
146	616712,66	614575,16
147	616660,73	614495,51

Numer punktu załamania granicy	Współrzędne punktów załamania granicy (PL-1992) <sup>2)</sup>	
	X	Y
148	616585,50	614407,80
149	616476,91	614484,82
150	616430,97	614521,04
151	616367,15	614571,36
152	616351,17	614580,47
153	616344,49	614584,28
154	616333,79	614590,38
155	616267,22	614604,74
156	616242,86	614610,00
157	616153,59	614629,26
158	616141,54	614631,87
159	616137,10	614622,49
160	615979,14	614274,40
161	615976,38	614268,31
162	615974,71	614264,61
163	615423,37	614071,73
164	615416,16	614077,35
165	615413,28	614073,86
166	615303,05	614159,09
167	615197,93	614200,15
168	615103,04	614220,91
169	615005,49	614237,33
170	614900,27	614252,38
171	614899,59	614252,55
172	614817,65	614279,23
173	614687,91	614290,03
174	614622,75	614294,36
175	614610,91	614292,92
176	614608,30	614297,56
177	614559,42	614291,60
178	614460,49	614235,57
179	614462,26	614230,86
180	614463,81	614226,80
181	614476,64	614193,34
182	614488,10	614163,41
183	614508,27	614110,77
184	614503,85	614107,21
185	614497,33	614101,96
186	614406,55	614028,93
187	614389,07	614014,87
188	614357,76	613989,73
189	614335,85	613972,13
190	614333,89	613970,56
191	614307,87	613953,90
192	614280,51	613936,38
193	614231,54	613884,30
194	614220,37	613872,42
195	614188,68	613838,72
196	614119,89	613765,58
197	613907,87	613556,22
198	613853,12	613509,19

Numer punktu załamania granicy	Współrzędne punktów załamania granicy (PL-1992) <sup>2)</sup>	
	X	Y
199	613839,72	613502,74
200	613777,56	613472,79
201	613761,94	613449,23
202	613746,18	613425,45
203	613743,45	613421,33
204	613695,47	613366,24
205	613674,42	613342,07
206	613672,38	613318,30
207	613687,03	613312,00
208	613681,68	613304,72
209	613670,71	613289,77
210	613648,25	613274,42
211	613704,39	613247,26
212	613671,17	613123,44
213	613665,46	613113,24
214	613687,27	613060,06
215	613703,72	613019,96
216	613565,96	613031,75
217	613522,10	613035,50
218	613318,32	613052,95
219	613304,64	613054,12
220	613273,62	613057,73
221	613277,42	613048,15
222	613329,36	612917,43
223	613314,25	612911,57
224	613068,06	612816,06
225	613016,01	612795,87
226	612698,03	612672,50
227	612697,69	612672,36
228	612652,43	612654,80
229	612618,15	612641,51
230	612509,38	612599,31
231	612495,76	612594,06
232	612427,89	612567,90
233	612405,80	612559,39
234	612393,67	612554,71
235	612361,87	612542,46
236	612342,16	612534,86
237	612058,89	612433,46
238	612011,70	612416,57
239	611988,95	612408,42
240	611899,83	612376,52
241	611874,63	612367,50
242	611870,78	612394,86
243	611805,15	612604,89
244	611722,34	612832,29
245	611667,17	612939,09
246	611578,68	613077,83
247	611562,88	613086,39
248	611404,40	613173,79
249	611241,63	613255,42

Numer punktu załamania granicy	Współrzędne punktów załamania granicy (PL-1992) <sup>2)</sup>	
	X	Y
250	611120,63	613279,88
251	610999,11	613292,57
252	610997,22	613292,76
253	610909,78	613301,08
254	610875,56	613303,07
255	610845,03	613304,85
256	610794,18	613307,79
257	610672,71	613317,04
258	610664,92	613349,19
259	610668,04	613395,00
260	610675,37	613502,35
261	610715,90	613552,44
262	610835,79	613777,97
263	610916,18	613868,29
264	610967,27	613895,36
265	611239,85	614036,70
266	611386,05	614025,63
267	611384,76	614034,77
268	611204,18	614175,66
269	611117,71	614243,12
270	610965,65	614361,76
271	610863,60	614441,38
272	610636,72	614618,39
273	610631,23	614622,68
274	610628,33	614621,54
275	610616,34	614616,84
276	610448,17	614550,80
277	610439,22	614547,29
278	610416,33	614538,31
279	610389,00	614656,21
280	610376,31	614716,56
281	610376,15	614717,32
282	610367,23	614758,70
283	610366,84	614760,50
284	610318,90	614978,21
285	610308,10	615041,26
286	610293,74	615125,71
287	610291,66	615140,93
288	610290,15	615151,88
289	610288,78	615161,82
290	610165,72	615334,51
291	610022,16	615521,29
292	609908,19	615666,90
293	609907,89	615667,24
294	609904,81	615670,77
295	609875,01	615704,98
296	609863,59	615717,88
297	609849,56	615733,72
298	609819,64	615784,51
299	609796,24	615843,42
300	609778,24	615888,73

Numer punktu załamania granicy	Współrzędne punktów załamania granicy (PL-1992) <sup>2)</sup>	
	X	Y
301	609774,96	615896,99
302	609711,83	616028,83
303	609659,41	616129,93
304	609650,93	616139,26
305	609655,24	616168,44
306	609673,68	616293,36
307	609687,60	616302,46
308	609704,81	616313,71
309	610037,83	616456,05
310	610042,43	616458,00
311	610045,91	616450,20
312	610052,31	616453,34
313	610206,93	616529,19
314	610272,68	616537,66
315	610451,52	616590,57
316	610535,55	616623,13
317	610697,40	616696,20
318	610732,36	616712,99
319	610744,07	616718,61
320	610993,31	616826,88
321	611240,16	616733,41
322	611281,36	616748,77
323	611598,56	616867,01
324	611752,08	616695,38
325	611819,28	616720,43
326	611845,72	616764,48
327	611879,43	616773,98
328	611926,86	616650,83
329	612099,16	616720,41
330	612147,66	616739,51
331	612279,70	616770,61
332	612440,85	616834,51
333	612531,89	616891,41
334	612585,83	616928,09
335	612672,29	616943,23
336	612716,10	616944,77
337	612766,96	616939,74
338	612857,16	616848,35
339	612850,46	616801,97
340	612865,36	616761,99
341	612887,27	616767,37
342	612895,78	616772,83
343	612970,40	616820,68
344	612973,18	616822,91
345	613037,57	616874,61
346	613039,91	616876,49
347	613044,47	616880,15
348	613042,98	616884,39
349	613181,33	616931,98
350	613368,96	616996,52
351	613392,12	617004,49

Numer punktu załamania granicy	Współrzędne punktów załamania granicy (PL-1992) <sup>2)</sup>	
	X	Y
352	613696,56	617114,04
353	613747,13	617132,24
354	613955,33	617203,60
355	613999,72	617214,42
356	614013,88	617217,87
357	614011,80	617219,90
358	614014,57	617220,85
359	614019,05	617222,37
360	614022,60	617223,57
361	614024,59	617220,12
362	614039,10	617225,03
363	614106,51	617247,86
364	614213,56	617248,89
365	614270,63	617274,76
366	614243,67	617343,39
367	614265,04	617356,42
368	614285,36	617321,66
369	614320,93	617318,81
370	614370,72	617299,42
371	614422,41	617284,18

## 2) GRANICA DRUGIEJ ENKLAWY OBSZARU<sup>3)</sup>

---

<sup>3)</sup> W drugiej enklawie specjalnego obszaru ochrony siedlisk Ostoja Napiwodzko-Ramucka (PLH280052) występuje sześć wyłączeń terenu spod ochrony.



Numer punktu załamania granicy	Współrzędne punktów załamania granicy (PL-1992) <sup>2)</sup>	
	X	Y
1	619082,35	633187,98
2	619097,35	633166,51
3	619143,54	633091,99
4	619164,94	633049,00
5	619181,85	633010,36
6	619193,71	632947,84
7	619207,21	632907,61
8	619259,88	632839,88
9	619269,29	632833,51
10	619289,97	632825,49
11	619301,17	632816,85
12	619349,84	632775,58
13	619358,70	632768,32
14	619365,65	632757,26
15	619380,92	632747,59
16	619386,41	632736,77
17	619410,84	632726,02
18	619446,32	632675,35
19	619471,40	632633,99
20	619478,60	632603,40
21	619483,62	632568,12
22	619484,22	632516,18
23	619478,79	632465,38
24	619463,42	632396,54
25	619440,60	632278,08
26	619460,08	632274,91
27	619460,44	632267,22
28	619466,94	632240,01
29	619480,76	632181,35
30	619489,46	632145,49
31	619496,14	632118,21
32	619496,55	632116,35
33	619501,67	632093,57
34	619507,39	632072,02
35	619513,38	632046,71
36	619519,10	632021,11
37	619520,57	632014,82
38	619525,14	631995,60
39	619528,99	631975,41
40	619530,95	631954,98
41	619532,63	631937,69
42	619534,10	631917,27
43	619537,29	631873,29
44	619538,20	631860,68
45	619539,92	631835,80
46	619542,71	631784,12
47	619548,49	631771,77
48	619559,37	631770,83
49	619575,05	631776,20
50	619598,65	631788,15
51	619613,20	631795,67

Numer punktu załamania granicy	Współrzędne punktów załamania granicy (PL-1992) <sup>2)</sup>	
	X	Y
52	619627,94	631803,17
53	619639,41	631809,29
54	619665,63	631823,06
55	619684,90	631833,99
56	619709,48	631847,62
57	619739,56	631856,76
58	619810,55	631872,27
59	619842,97	631838,18
60	619850,85	631827,27
61	619868,70	631813,18
62	619877,45	631809,59
63	619887,06	631805,15
64	619904,51	631795,83
65	619924,26	631783,78
66	619920,82	631777,01
67	619931,65	631767,00
68	619941,25	631762,33
69	619947,49	631751,77
70	619958,91	631739,22
71	619996,63	631694,59
72	619996,82	631694,42
73	619996,80	631694,47
74	620009,74	631706,71
75	620026,26	631722,34
76	620122,21	631597,50
77	620190,93	631503,89
78	620261,85	631423,82
79	620300,86	631379,77
80	620310,03	631380,30
81	620338,16	631464,26
82	620340,91	631471,96
83	620351,85	631498,26
84	620357,11	631511,33
85	620358,87	631515,13
86	620362,66	631524,23
87	620367,83	631536,67
88	620377,04	631558,82
89	620382,51	631571,98
90	620388,17	631587,67
91	620393,73	631603,76
92	620398,93	631618,82
93	620403,59	631632,29
94	620412,78	631658,23
95	620413,62	631664,53
96	620425,80	631695,59
97	620438,79	631694,16
98	620457,55	631694,34
99	620462,55	631714,88
100	620447,95	631722,92
101	620463,42	631771,28
102	620463,12	631779,28

Numer punktu załamania granicy	Współrzędne punktów załamania granicy (PL-1992) <sup>2)</sup>	
	X	Y
103	620470,92	631789,69
104	620656,34	631796,22
105	620671,77	631796,76
106	620842,70	631852,52
107	620999,21	631905,06
108	621037,36	631921,32
109	621064,44	631934,50
110	621154,01	631978,12
111	621276,82	632040,39
112	621405,94	632115,93
113	621526,95	632189,97
114	621589,79	632234,68
115	621617,88	632271,73
116	621633,91	632302,74
117	621663,85	632369,65
118	621737,80	632529,61
119	621770,01	632609,75
120	621802,23	632689,89
121	621803,95	632692,01
122	621822,64	632714,25
123	621873,80	632765,32
124	621939,91	632838,88
125	621943,76	632834,21
126	622029,97	632729,82
127	622040,84	632716,66
128	622076,47	632666,45
129	622151,67	632560,47
130	622224,62	632457,68
131	622308,10	632354,54
132	622303,48	632350,73
133	622489,50	632149,04
134	622641,45	632015,66
135	622577,71	631962,36
136	622512,96	631908,21
137	622486,76	631886,32
138	622449,70	631855,37
139	622381,65	631798,53
140	622379,83	631764,72
141	622378,01	631730,90
142	622206,29	631597,31
143	622195,03	631588,29
144	622090,31	631506,93
145	621995,16	631432,94
146	621994,05	631432,14
147	621947,19	631398,10
148	621945,96	631397,20
149	621931,50	631386,70
150	621792,38	631285,63
151	621737,15	631243,41
152	621693,54	631210,06
153	621561,96	631115,12

Numer punktu załamania granicy	Współrzędne punktów załamania granicy (PL-1992) <sup>2)</sup>	
	X	Y
154	621549,76	631106,31
155	621528,24	631090,49
156	621463,30	631042,49
157	621401,26	630997,76
158	621374,39	630977,77
159	621371,93	630976,00
160	621337,18	630951,07
161	621332,45	630947,65
162	621349,80	630902,19
163	621351,89	630827,37
164	621338,67	630818,79
165	621303,90	630807,84
166	621258,87	630835,46
167	621235,45	630877,57
168	621217,97	630864,88
169	621165,38	630826,73
170	621106,78	630784,91
171	621106,67	630776,66
172	621135,50	630759,47
173	621182,85	630742,15
174	621254,94	630715,83
175	621355,44	630679,45
176	621373,73	630674,65
177	621411,17	630633,74
178	621440,84	630595,87
179	621442,65	630593,58
180	621470,93	630550,50
181	621491,82	630510,54
182	621516,89	630478,61
183	621524,59	630468,13
184	621546,67	630438,04
185	621559,93	630411,61
186	621575,99	630379,62
187	621658,96	630214,44
188	621693,15	630146,39
189	621712,17	630108,54
190	621714,52	630103,86
191	621714,93	630103,03
192	621886,01	629857,41
193	621944,88	629772,87
194	622025,14	629660,44
195	622127,57	629516,93
196	622258,03	629334,19
197	622261,16	629330,27
198	622263,76	629327,01
199	622384,81	629347,36
200	622408,97	629361,80
201	622568,51	629535,04
202	622617,40	629571,68
203	622749,24	629671,24
204	622827,42	629703,91

Numer punktu załamania granicy	Współrzędne punktów załamania granicy (PL-1992) <sup>2)</sup>	
	X	Y
205	622906,59	629719,41
206	622982,47	629733,69
207	623011,82	629738,46
208	623095,30	629783,65
209	623145,89	629811,04
210	623153,74	629815,72
211	623201,10	629843,94
212	623251,96	629874,24
213	623334,11	629928,97
214	623388,23	629956,97
215	623431,35	629966,04
216	623498,00	629967,37
217	623509,45	629967,63
218	623599,42	630029,01
219	623860,32	630205,59
220	623912,77	630241,09
221	624028,01	630080,98
222	624095,61	629987,01
223	624137,64	629928,58
224	624229,69	629800,63
225	624313,21	629684,53
226	624400,23	629561,03
227	624514,63	629643,48
228	624692,21	629771,48
229	624696,15	629774,23
230	624836,68	629875,54
231	624840,13	629878,02
232	625050,07	630027,16
233	625018,30	630057,80
234	624973,78	630082,32
235	624929,64	630117,17
236	624887,68	630162,52
237	624823,49	630251,46
238	624810,63	630255,75
239	624762,10	630271,94
240	624727,82	630295,64
241	624726,38	630296,64
242	624727,13	630296,39
243	624710,25	630314,98
244	624661,64	630339,80
245	624656,59	630342,37
246	624487,86	630452,80
247	624345,38	630544,59
248	624366,76	630559,57
249	624438,06	630609,53
250	624438,45	630609,80
251	624493,55	630648,41
252	624403,23	630672,84
253	624342,33	630704,65
254	624299,43	630782,75
255	624297,41	630789,12

Numer punktu załamania granicy	Współrzędne punktów załamania granicy (PL-1992) <sup>2)</sup>	
	X	Y
256	624264,05	630894,47
257	624243,74	630917,98
258	624226,25	630934,71
259	624225,91	630934,35
260	624225,56	630933,97
261	624214,94	630944,14
262	624200,25	631016,55
263	624191,96	631078,31
264	624208,68	631163,62
265	624199,02	631201,02
266	624178,70	631266,43
267	624179,59	631266,89
268	624171,30	631293,61
269	624165,85	631311,15
270	624164,15	631314,85
271	624155,86	631333,06
272	624140,34	631367,15
273	624134,28	631406,80
274	624134,42	631412,91
275	624126,13	631494,70
276	624125,42	631501,73
277	624115,31	631568,19
278	624170,34	631611,27
279	624218,43	631648,88
280	624227,62	631657,82
281	624227,53	631658,01
282	624227,45	631657,93
283	624182,07	631699,47
284	624149,47	631746,31
285	624184,41	631781,07
286	624184,58	631780,91
287	624184,58	631780,95
288	624198,22	631788,39
289	624198,08	631788,53
290	624213,99	631797,22
291	624245,96	631814,76
292	624266,52	631824,29
293	624281,68	631830,63
294	624285,57	631832,07
295	624287,30	631832,79
296	624287,20	631832,94
297	624307,65	631840,47
298	624339,98	631852,37
299	624340,05	631852,22
300	624343,64	631853,55
301	624414,54	631876,67
302	624425,64	631880,29
303	624470,23	631894,85
304	624509,56	631908,15
305	624528,52	631914,56
306	624596,40	631925,35

Numer punktu załamania granicy	Współrzędne punktów załamania granicy (PL-1992) <sup>2)</sup>	
	X	Y
307	624647,68	631925,25
308	624653,74	631923,84
309	624731,59	631934,75
310	624812,63	631946,41
311	624904,85	631959,70
312	624922,97	631962,31
313	624935,21	631964,08
314	625094,56	631986,86
315	625171,73	632023,98
316	625193,75	632037,08
317	625222,31	632056,94
318	625228,73	632061,40
319	625291,31	632081,15
320	625292,50	632095,40
321	625287,42	632120,06
322	625304,40	632142,90
323	625285,02	632207,47
324	625341,56	632232,10
325	625382,39	632175,85
326	625417,19	632179,23
327	625368,92	632277,60
328	625292,49	632359,25
329	625259,45	632394,54
330	625338,40	632463,64
331	625400,71	632396,02
332	625413,49	632440,49
333	625436,14	632519,39
334	625457,96	632595,35
335	625458,92	632598,75
336	625464,40	632617,81
337	625477,53	632663,49
338	625477,65	632663,44
339	625555,57	632626,40
340	625695,25	632568,01
341	625731,37	632535,07
342	625739,73	632494,16
343	625749,33	632484,03
344	625808,10	632422,12
345	625855,49	632367,05
346	625860,74	632360,93
347	625906,20	632349,04
348	626018,61	632330,94
349	626046,17	632326,51
350	626173,86	632300,38
351	626257,58	632345,95
352	626315,26	632425,72
353	626333,05	632450,31
354	626333,66	632451,15
355	626333,53	632451,31
356	626330,80	632455,99
357	626322,00	632470,93

Numer punktu załamania granicy	Współrzędne punktów załamania granicy (PL-1992) <sup>2)</sup>	
	X	Y
358	626285,66	632473,42
359	626242,02	632484,64
360	626184,86	632486,63
361	626152,25	632514,29
362	626144,56	632530,19
363	626123,78	632575,21
364	626104,69	632693,47
365	626102,50	632698,14
366	626101,11	632701,08
367	626090,73	632723,09
368	626088,55	632727,81
369	626086,26	632732,72
370	626091,73	632775,01
371	626116,65	632818,00
372	626128,77	632883,91
373	626130,35	632889,74
374	626137,22	632919,74
375	626141,64	632931,03
376	626170,65	632950,27
377	626173,29	632961,56
378	626177,08	632969,91
379	626187,17	632989,56
380	626220,55	633016,84
381	626235,63	633026,20
382	626256,12	633040,84
383	626300,50	633064,13
384	626331,86	633075,34
385	626375,35	633091,65
386	626391,09	633093,23
387	626433,45	633098,12
388	626495,60	633096,87
389	626526,77	633085,09
390	626571,81	633042,34
391	626569,50	633040,27
392	626612,05	632997,08
393	626636,87	632973,56
394	626688,59	632925,99
395	626734,21	632891,89
396	626794,93	632862,14
397	626824,54	632852,97
398	626884,47	632806,07
399	626946,66	632775,26
400	627010,22	632724,78
401	627052,69	632646,80
402	627018,90	632608,50
403	627055,86	632533,20
404	627095,52	632478,45
405	627104,67	632433,71
406	627112,58	632388,99
407	627172,04	632234,30
408	627184,27	632172,87

Numer punktu załamania granicy	Współrzędne punktów załamania granicy (PL-1992) <sup>2)</sup>	
	X	Y
409	627236,98	632140,72
410	627237,16	632140,61
411	627296,50	632136,85
412	627349,09	632133,48
413	627349,60	632133,45
414	627396,16	632130,47
415	627594,09	632117,85
416	627670,50	632112,98
417	627856,95	632097,88
418	627989,86	632087,13
419	628056,38	632081,41
420	628063,08	632080,83
421	628259,09	632064,01
422	628300,95	632060,43
423	628261,29	631582,08
424	628259,55	631560,95
425	628257,56	631537,93
426	628431,90	631634,90
427	628481,33	631660,31
428	628487,02	631661,77
429	628527,41	631672,26
430	628598,85	631684,06
431	628792,97	631714,97
432	628807,99	631696,77
433	628877,05	631613,06
434	628937,71	631539,51
435	628938,43	631546,40
436	629089,81	631386,98
437	629092,17	631383,86
438	629215,49	631252,66
439	629220,67	631246,42
440	629230,58	631233,95
441	629247,36	631219,84
442	629251,71	631215,73
443	629254,01	631213,57
444	629258,88	631209,24
445	629263,60	631205,80
446	629267,72	631202,03
447	629276,25	631194,98
448	629279,23	631192,59
449	629298,90	631175,86
450	629323,82	631163,01
451	629331,05	631160,54
452	629338,26	631158,06
453	629363,78	631174,16
454	629384,45	631166,95
455	629491,60	631094,11
456	629506,04	631086,64
457	629507,91	631068,99
458	629511,82	631038,07
459	629523,55	631024,59

Numer punktu załamania granicy	Współrzędne punktów załamania granicy (PL-1992) <sup>2)</sup>	
	X	Y
460	629611,14	630962,10
461	629616,06	630959,23
462	629792,21	630844,82
463	629894,98	630801,10
464	630055,90	630732,62
465	630166,95	630681,58
466	630171,09	630679,64
467	630205,05	630664,01
468	630234,87	630655,19
469	630262,11	630649,42
470	630269,78	630648,57
471	630285,64	630646,80
472	630289,61	630646,36
473	630299,82	630646,17
474	630307,32	630646,22
475	630315,07	630646,28
476	630355,07	630633,29
477	630443,50	630662,21
478	630491,28	630676,76
479	630562,19	630698,33
480	630625,25	630714,63
481	630644,24	630721,78
482	630649,31	630723,69
483	630646,85	630711,22
484	630633,76	630630,06
485	630628,38	630585,13
486	630625,89	630529,33
487	630625,63	630512,79
488	630627,52	630484,83
489	630627,71	630484,71
490	630624,52	630449,18
491	630621,61	630438,05
492	630593,64	630340,17
493	630578,34	630283,68
494	630558,45	630242,44
495	630565,90	630237,86
496	630537,10	630181,06
497	630522,14	630180,27
498	630488,38	630114,89
499	630449,73	630040,61
500	630381,81	629911,33
501	630342,95	629800,20
502	630342,63	629800,07
503	630304,43	629728,08
504	630285,42	629691,50
505	630235,74	629595,72
506	630220,36	629596,43
507	630045,41	629607,82
508	629894,10	629616,99
509	629739,14	629627,05
510	629600,09	629634,49

Numer punktu załamania granicy	Współrzędne punktów załamania granicy (PL-1992) <sup>2)</sup>	
	X	Y
511	629599,19	629633,42
512	629593,60	629543,04
513	629582,53	629364,47
514	629582,19	629359,31
515	629566,52	629106,27
516	629566,52	629100,21
517	629566,54	629097,69
518	629566,76	629001,35
519	629564,70	628986,66
520	629562,48	628960,42
521	629551,82	628834,76
522	629549,19	628833,29
523	629445,57	628775,68
524	629438,09	628771,52
525	629350,36	628722,86
526	629265,39	628669,13
527	629108,09	628571,08
528	629105,99	628569,77
529	629009,55	628509,65
530	629009,40	628509,56
531	628956,49	628477,69
532	628740,00	628348,83
533	628732,40	628344,10
534	628714,80	628333,16
535	628712,70	628331,85
536	628530,56	628218,55
537	628528,57	628217,31
538	628372,21	628120,06
539	628328,18	628100,45
540	628276,12	628089,18
541	628274,14	628088,72
542	628095,52	628047,84
543	628022,64	628031,16
544	627992,26	628024,20
545	627966,76	628018,35
546	627912,14	628005,07
547	627794,76	627976,49
548	627750,67	627965,14
549	627718,62	627954,21
550	627618,05	627918,63
551	627584,98	627905,87
552	627531,00	627885,03
553	627470,17	627862,04
554	627471,36	627843,87
555	627523,47	627824,41
556	627587,95	627800,35
557	627663,26	627770,57
558	627716,65	627749,46
559	627726,60	627745,53
560	627735,32	627742,08
561	627709,68	627693,17

Numer punktu załamania granicy	Współrzędne punktów załamania granicy (PL-1992) <sup>2)</sup>	
	X	Y
562	627696,12	627689,66
563	627653,74	627566,14
564	627628,55	627492,72
565	627621,26	627471,48
566	627644,90	627420,53
567	627645,21	627418,37
568	627657,63	627334,40
569	627656,53	627331,42
570	627630,62	627260,65
571	627630,31	627259,81
572	627579,71	627156,90
573	627558,83	627114,98
574	627558,61	627114,54
575	627536,63	627070,43
576	627522,82	627048,91
577	627544,52	627027,96
578	627546,27	627026,27
579	627563,19	627010,69
580	627560,36	626939,80
581	627543,24	626921,45
582	627524,56	626885,06
583	627522,15	626869,49
584	627521,28	626863,66
585	627504,77	626756,39
586	627504,29	626753,38
587	627467,03	626517,47
588	627466,63	626514,93
589	627461,82	626484,48
590	627457,06	626454,35
591	627418,29	626208,91
592	627427,62	626208,45
593	627429,30	626208,36
594	627476,22	626206,09
595	627496,75	626205,06
596	627586,05	626200,72
597	627608,15	626199,65
598	627757,52	626192,37
599	627758,69	626192,31
600	627705,17	626115,94
601	627662,18	626054,60
602	627662,02	626054,37
603	627652,65	626041,00
604	627648,56	626035,33
605	627648,44	626035,15
606	627567,85	625923,21
607	627550,70	625897,80
608	627500,26	625823,06
609	627497,38	625818,81
610	627494,56	625814,62
611	627431,01	625745,76
612	627428,41	625742,96

Numer punktu załamania granicy	Współrzędne punktów załamania granicy (PL-1992) <sup>2)</sup>	
	X	Y
613	627414,07	625727,41
614	627289,79	625593,11
615	627263,28	625564,46
616	627216,57	625513,79
617	627182,38	625476,69
618	627127,68	625417,51
619	627126,89	625416,66
620	627096,62	625383,91
621	627059,10	625343,50
622	627058,32	625342,66
623	627018,15	625299,41
624	626867,58	625311,46
625	626813,75	625315,77
626	626810,67	625316,02
627	626802,88	625316,64
628	626754,03	625320,55
629	626743,15	625321,42
630	626740,16	625321,69
631	626690,40	625326,18
632	626599,26	625334,41
633	626296,94	625359,01
634	626296,46	625356,04
635	626278,26	625242,05
636	626272,77	625207,88
637	626265,47	625162,08
638	626265,30	625161,09
639	626256,94	625108,69
640	626256,77	625107,70
641	626253,41	625086,74
642	626245,52	625037,28
643	626234,26	624966,89
644	626233,77	624963,92
645	626217,96	624868,62
646	626217,75	624867,28
647	626190,90	624700,21
648	626173,84	624594,04
649	626164,39	624535,22
650	626161,29	624516,01
651	626160,01	624508,04
652	626116,49	624238,08
653	626100,20	624137,04
654	626098,04	624136,17
655	626062,67	624122,18
656	626016,15	624103,81
657	625993,29	624094,75
658	625928,37	624069,09
659	625868,94	624045,60
660	625857,63	624044,70
661	625850,11	624044,08
662	625849,97	624044,56
663	625849,91	624044,23

Numer punktu załamania granicy	Współrzędne punktów załamania granicy (PL-1992) <sup>2)</sup>	
	X	Y
664	625845,65	623990,30
665	625840,93	623975,76
666	625813,78	623948,67
667	625793,96	623936,20
668	625756,42	623925,74
669	625747,24	623907,77
670	625752,46	623852,40
671	625755,50	623840,08
672	625758,55	623790,51
673	625768,04	623762,09
674	625775,55	623734,25
675	625773,91	623725,05
676	625716,00	623643,93
677	625716,91	623636,12
678	625728,78	623596,00
679	625734,43	623546,54
680	625734,29	623532,15
681	625764,45	623492,04
682	625764,16	623481,56
683	625771,88	623391,64
684	625770,35	623323,62
685	625757,96	623266,97
686	625742,97	623210,24
687	625741,19	623167,70
688	625730,10	623130,06
689	625728,70	623119,72
690	625713,79	623119,78
691	625716,10	623135,62
692	625727,85	623168,25
693	625731,35	623211,35
694	625756,99	623317,52
695	625761,10	623363,50
696	625755,43	623423,46
697	625749,66	623485,54
698	625719,45	623530,32
699	625718,60	623574,69
700	625704,64	623625,77
701	625702,04	623638,56
702	625707,75	623659,53
703	625737,76	623702,12
704	625760,41	623730,15
705	625760,98	623734,44
706	625746,53	623779,05
707	625742,30	623838,35
708	625732,78	623905,33
709	625741,55	623920,67
710	625746,06	623935,16
711	625772,07	623948,95
712	625788,47	623950,97
713	625803,19	623960,08
714	625820,44	623978,58

Numer punktu załamania granicy	Współrzędne punktów załamania granicy (PL-1992) <sup>2)</sup>	
	X	Y
715	625829,96	623993,23
716	625832,81	624014,11
717	625838,05	624027,89
718	625840,84	624052,87
719	625840,84	624052,90
720	625809,35	624080,38
721	625774,71	624108,03
722	625771,69	624110,43
723	625728,98	624091,85
724	625724,15	624126,06
725	625721,45	624145,27
726	625730,13	624233,16
727	625734,45	624277,75
728	625733,22	624294,05
729	625726,03	624312,75
730	625717,52	624350,36
731	625716,64	624352,17
732	625715,74	624354,02
733	625697,10	624392,13
734	625686,60	624419,72
735	625676,22	624446,95
736	625663,73	624490,81
737	625659,82	624504,54
738	625628,59	624593,23
739	625626,92	624597,97
740	625618,45	624622,04
741	625573,06	624748,43
742	625531,21	624864,96
743	625530,49	624866,95
744	625530,71	624867,13
745	625584,66	624910,08
746	625653,84	624964,40
747	625671,23	624978,06
748	625709,58	625008,19
749	625709,53	625008,42
750	625707,60	625018,61
751	625707,80	625035,17
752	625699,22	625077,44
753	625698,89	625154,69
754	625700,16	625186,07
755	625692,33	625229,36
756	625658,16	625281,78
757	625640,10	625324,50
758	625629,50	625334,39
759	625557,54	625340,54
760	625503,63	625362,06
761	625497,09	625365,84
762	625496,72	625365,99
763	625449,83	625376,96
764	625427,26	625391,15
765	625399,02	625431,94

Numer punktu załamania granicy	Współrzędne punktów załamania granicy (PL-1992) <sup>2)</sup>	
	X	Y
766	625373,54	625483,87
767	625338,88	625550,46
768	625323,91	625572,80
769	625308,61	625626,66
770	625314,36	625665,49
771	625316,45	625683,87
772	625280,88	625656,41
773	625269,05	625690,15
774	625222,99	625659,87
775	625183,16	625651,47
776	625170,62	625718,54
777	625169,22	625750,70
778	625225,42	625772,06
779	625199,60	625818,28
780	625153,38	625882,90
781	625112,48	625977,63
782	625087,18	626027,06
783	625066,75	626046,72
784	625065,60	626097,64
785	625042,53	626119,76
786	625058,22	626144,51
787	625050,66	626160,17
788	625108,20	626190,21
789	625098,13	626241,45
790	625086,16	626269,39
791	625110,67	626278,26
792	625110,65	626278,46
793	625043,31	626331,18
794	625030,50	626350,34
795	625007,18	626415,87
796	624999,91	626429,84
797	624960,23	626480,55
798	624950,10	626499,15
799	624943,95	626520,59
800	624946,50	626543,70
801	624957,13	626569,12
802	624990,20	626610,21
803	625068,68	626707,72
804	625086,32	626744,90
805	625103,32	626819,95
806	625115,61	626855,59
807	625153,36	626960,99
808	625155,45	626977,87
809	625146,32	627003,34
810	625134,91	627020,41
811	625108,33	627045,62
812	625077,83	627068,49
813	625057,17	627089,04
814	625023,69	627171,18
815	625007,38	627219,36
816	624999,69	627299,76



Numer punktu załamania granicy	Współrzędne punktów załamania granicy (PL-1992) <sup>2)</sup>	
	X	Y
817	625007,08	627316,41
818	625025,07	627334,33
819	625051,66	627346,78
820	625070,28	627351,60
821	625075,93	627352,78
822	625087,64	627351,61
823	625099,36	627350,42
824	625111,08	627349,24
825	625122,80	627348,06
826	625134,52	627346,87
827	625146,24	627345,70
828	625158,80	627346,80
829	625217,68	627340,69
830	625266,99	627360,80
831	625279,07	627365,73
832	625287,76	627391,41
833	625319,34	627477,59
834	625337,44	627538,36
835	625341,89	627555,29
836	625351,83	627615,54
837	625381,10	627639,48
838	625391,19	627647,50
839	625386,61	627667,68
840	625374,83	627722,40
841	625357,78	627789,81
842	625307,29	627822,23
843	625278,83	627829,59
844	625180,77	627854,03
845	625169,58	627857,52
846	625161,34	627862,72
847	625071,86	627907,84
848	625045,21	627912,43
849	625026,79	627916,77
850	625015,05	627920,00
851	625012,00	627920,85
852	625007,61	627922,15
853	625006,95	627922,36
854	624998,17	627924,18
855	624991,00	627925,38
856	624983,49	627926,78
857	624967,08	627930,60
858	624887,97	627903,25
859	624854,44	627901,77
860	624796,54	627925,21
861	624762,97	627951,71
862	624714,08	628025,44
863	624673,27	628094,37
864	624669,29	628102,46
865	624653,29	628151,85
866	624637,82	628146,41
867	624627,92	628142,94

Numer punktu załamania granicy	Współrzędne punktów załamania granicy (PL-1992) <sup>2)</sup>	
	X	Y
868	624584,84	628106,07
869	624541,05	628018,57
870	624527,32	627956,31
871	624490,80	627911,73
872	624491,05	627902,87
873	624491,58	627899,56
874	624497,99	627813,41
875	624484,25	627720,00
876	624482,36	627716,40
877	624452,59	627656,57
878	624447,81	627575,43
879	624461,00	627484,70
880	624457,11	627449,15
881	624440,53	627423,48
882	624411,41	627382,24
883	624391,26	627361,66
884	624356,48	627337,03
885	624352,27	627297,65
886	624321,16	627298,61
887	624312,50	627284,04
888	624235,14	627253,83
889	624182,45	627202,57
890	624170,84	627170,59
891	624166,84	627139,38
892	624162,98	627133,14
893	624169,93	627094,68
894	624165,67	627056,33
895	624167,31	627024,31
896	624169,16	627015,20
897	624179,08	626993,66
898	624186,88	626982,52
899	624256,19	626970,33
900	624303,35	626964,50
901	624357,20	626957,84
902	624367,59	626956,56
903	624573,01	626929,98
904	624572,53	626928,53
905	624566,46	626910,69
906	624533,66	626824,83
907	624515,88	626778,26
908	624512,01	626770,79
909	624495,43	626738,78
910	624472,60	626698,27
911	624464,67	626685,91
912	624430,84	626633,15
913	624394,40	626579,40
914	624367,16	626540,44
915	624359,39	626529,33
916	624358,82	626528,51
917	624327,82	626479,88
918	624308,81	626456,88

Numer punktu załamania granicy	Współrzędne punktów załamania granicy (PL-1992) <sup>2)</sup>	
	X	Y
919	624297,07	626445,37
920	624289,38	626437,83
921	624267,13	626418,49
922	624246,79	626405,31
923	624245,53	626404,49
924	624133,12	626337,76
925	624128,22	626334,76
926	624103,44	626319,58
927	624073,90	626306,69
928	624041,48	626293,80
929	624009,92	626283,55
930	623978,95	626276,03
931	623971,55	626260,72
932	623971,55	626260,72
933	623970,68	626258,93
934	623959,85	626214,49
935	623944,01	626160,01
936	623943,30	626157,58
937	623935,09	626129,31
938	623925,58	626094,32
939	623914,79	626046,57
940	623894,59	625982,79
941	623879,35	625947,46
942	623967,10	625921,14
943	623940,98	625872,24
944	623940,11	625870,62
945	623859,52	625730,60
946	623853,41	625738,98
947	623852,29	625737,13
948	623827,71	625696,68
949	623786,07	625618,88
950	623766,74	625582,77
951	623762,75	625578,24
952	623638,99	625698,90
953	623592,39	625722,60
954	623554,35	625735,16
955	623505,24	625760,41
956	623503,85	625761,83
957	623462,00	625804,67
958	623438,38	625833,89
959	623412,30	625866,16
960	623363,73	625926,28
961	623329,45	625968,61
962	623222,76	626100,33
963	623158,82	626163,04
964	623152,05	626162,13
965	623141,25	626135,11
966	623109,43	626087,75
967	623108,25	626085,97
968	623104,00	626079,63
969	623089,20	626057,60

Numer punktu załamania granicy	Współrzędne punktów załamania granicy (PL-1992) <sup>2)</sup>	
	X	Y
970	623049,29	625996,05
971	623021,20	625952,74
972	623005,70	625929,58
973	622890,26	625757,01
974	622889,06	625755,22
975	622887,87	625753,45
976	622843,52	625684,67
977	622817,48	625663,07
978	622664,24	625588,27
979	622660,81	625586,59
980	622602,99	625558,30
981	622600,12	625556,88
982	622597,00	625555,36
983	622596,88	625555,30
984	622593,57	625553,68
985	622418,80	625524,04
986	622350,87	625510,85
987	622307,75	625499,49
988	622257,08	625486,13
989	622237,69	625481,02
990	622210,79	625470,67
991	622209,66	625469,91
992	622208,01	625468,78
993	622198,39	625462,25
994	622184,83	625446,73
995	622098,58	625326,18
996	622013,66	625207,57
997	621989,78	625174,38
998	621988,55	625172,67
999	621937,68	625101,99
1000	621920,66	625078,32
1001	621873,59	625025,84
1002	621812,69	624957,95
1003	621810,96	624956,01
1004	621781,42	624922,59
1005	621728,46	624862,68
1006	621601,48	625027,79
1007	621601,27	625027,84
1008	621597,92	625004,94
1009	621590,41	624987,25
1010	621546,07	624970,60
1011	621530,40	624942,94
1012	621523,43	624920,61
1013	621508,85	624906,16
1014	621458,47	624873,80
1015	621437,77	624834,74
1016	621426,11	624791,73
1017	621418,17	624698,52
1018	621394,02	624646,94
1019	621383,62	624622,96
1020	621346,07	624589,49

Numer punktu załamania granicy	Współrzędne punktów załamania granicy (PL-1992) <sup>2)</sup>	
	X	Y
1021	621303,26	624573,66
1022	621236,35	624580,12
1023	621197,22	624582,72
1024	621184,94	624579,57
1025	621156,28	624580,12
1026	621137,16	624583,71
1027	621068,76	624623,91
1028	621014,41	624620,07
1029	621014,44	624620,01
1030	621014,46	624619,93
1031	620930,53	624656,17
1032	620930,33	624656,28
1033	620857,92	624474,95
1034	620817,25	624371,57
1035	620704,96	624419,54
1036	620698,32	624422,02
1037	620600,07	624463,01
1038	620593,48	624451,83
1039	620552,52	624347,75
1040	620540,50	624356,86
1041	620488,09	624233,91
1042	620437,22	624108,29
1043	620385,89	623986,32
1044	620382,17	623978,56
1045	620458,61	623896,00
1046	620489,70	623862,36
1047	620532,12	623816,46
1048	620535,21	623813,12
1049	620565,17	623781,41
1050	620574,40	623771,46
1051	620615,92	623726,69
1052	620657,00	623682,38
1053	620663,99	623674,86
1054	620698,31	623637,62
1055	620749,49	623582,04
1056	620755,12	623575,91
1057	620910,91	623403,38
1058	621051,58	623350,07
1059	621136,51	623316,96
1060	621140,81	623309,90
1061	621145,39	623231,98
1062	621150,47	623136,39
1063	621159,64	623127,37
1064	621294,27	623105,31
1065	621284,90	623023,01
1066	621386,44	623022,38
1067	621413,65	623162,53
1068	621494,75	623163,49
1069	621608,78	623157,13
1070	621631,91	623260,30
1071	621701,01	623327,63

Numer punktu załamania granicy	Współrzędne punktów załamania granicy (PL-1992) <sup>2)</sup>	
	X	Y
1072	621771,85	623283,43
1073	621828,85	623280,32
1074	621845,33	623267,78
1075	621869,96	623189,14
1076	621853,30	623174,45
1077	621867,20	623156,77
1078	621802,77	623118,25
1079	621822,58	623066,39
1080	621775,42	623050,40
1081	621823,16	623011,46
1082	621810,10	622986,20
1083	621896,04	622892,15
1084	621781,32	622839,74
1085	621785,31	622825,60
1086	621726,85	622787,87
1087	621780,93	622713,15
1088	621665,63	622611,27
1089	621527,65	622492,29
1090	621469,10	622441,81
1091	621473,81	622428,79
1092	621491,75	622420,22
1093	621506,70	622413,27
1094	621512,26	622410,26
1095	621669,20	622317,14
1096	621787,04	622250,18
1097	621818,67	622210,04
1098	621866,95	622132,01
1099	621878,01	622114,19
1100	621933,38	622149,39
1101	621956,46	622132,19
1102	621959,81	622129,69
1103	622058,49	622057,08
1104	622061,50	622055,14
1105	622129,43	622005,13
1106	622063,29	621936,71
1107	621997,09	621868,43
1108	621994,13	621865,36
1109	621990,73	621861,85
1110	621973,20	621843,75
1111	621952,35	621822,21
1112	621934,58	621803,88
1113	621932,82	621802,06
1114	621928,79	621797,89
1115	621919,89	621797,29
1116	621900,33	621795,98
1117	621867,07	621797,82
1118	621818,33	621801,53
1119	621786,67	621803,76
1120	621780,39	621753,63
1121	621805,23	621735,22
1122	621835,07	621700,99

Numer punktu załamania granicy	Współrzędne punktów załamania granicy (PL-1992) <sup>2)</sup>	
	X	Y
1123	621869,93	621737,06
1124	621876,87	621744,25
1125	621902,13	621717,35
1126	621927,73	621743,75
1127	621907,16	621763,73
1128	621889,96	621757,77
1129	621899,16	621767,30
1130	621906,57	621769,86
1131	621949,41	621784,67
1132	621991,68	621744,99
1133	621988,94	621742,07
1134	621970,86	621707,50
1135	621963,86	621694,10
1136	621965,08	621693,35
1137	621997,45	621667,12
1138	622015,05	621652,85
1139	622065,32	621623,88
1140	622063,79	621620,90
1141	622049,32	621592,68
1142	622060,80	621586,91
1143	622057,73	621573,98
1144	622037,04	621537,56
1145	621969,83	621530,93
1146	621881,15	621530,25
1147	621877,94	621529,73
1148	621861,35	621529,73
1149	621844,84	621528,94
1150	621816,71	621527,55
1151	621796,77	621526,98
1152	621782,14	621526,29
1153	621776,00	621525,86
1154	621754,08	621525,24
1155	621745,59	621524,98
1156	621742,34	621525,07
1157	621729,65	621525,44
1158	621703,10	621526,36
1159	621671,58	621528,09
1160	621666,00	621528,39
1161	621641,57	621529,73
1162	621626,80	621530,56
1163	621625,09	621530,64
1164	621607,52	621531,44
1165	621603,23	621531,69
1166	621574,13	621533,03
1167	621574,12	621534,74
1168	621447,40	621547,20
1169	621436,22	621546,19
1170	621419,51	621543,11
1171	621406,61	621537,67
1172	621385,44	621519,48
1173	621362,46	621505,18

Numer punktu załamania granicy	Współrzędne punktów załamania granicy (PL-1992) <sup>2)</sup>	
	X	Y
1174	621362,13	621504,98
1175	621360,95	621504,25
1176	621358,93	621503,00
1177	621358,27	621502,58
1178	621356,78	621501,65
1179	621322,32	621480,51
1180	621297,71	621471,54
1181	621275,46	621466,40
1182	621244,99	621464,71
1183	621072,29	621494,17
1184	621044,30	621510,63
1185	621015,85	621540,16
1186	620994,74	621555,62
1187	620963,18	621576,33
1188	620939,22	621584,21
1189	620901,13	621586,61
1190	620882,59	621582,22
1191	620824,33	621573,32
1192	620570,78	621527,67
1193	620497,60	621544,42
1194	620423,74	621564,81
1195	620421,78	621565,25
1196	620367,73	621577,82
1197	620334,07	621575,74
1198	620251,26	621554,07
1199	620221,12	621559,71
1200	620213,79	621563,34
1201	620209,28	621553,77
1202	620132,02	621535,60
1203	620120,63	621532,91
1204	620118,03	621532,30
1205	620021,91	621509,71
1206	619969,13	621497,27
1207	619940,01	621490,42
1208	619891,20	621478,96
1209	619873,78	621474,99
1210	619872,77	621474,76
1211	619842,23	621467,81
1212	619773,52	621452,17
1213	619746,62	621446,04
1214	619744,70	621445,46
1215	619740,46	621444,21
1216	619731,95	621442,21
1217	619726,86	621441,02
1218	619711,26	621437,37
1219	619617,42	621415,40
1220	619615,58	621414,95
1221	619539,11	621397,06
1222	619513,75	621391,10
1223	619427,81	621370,99
1224	619412,11	621367,32

Numer punktu załamania granicy	Współrzędne punktów załamania granicy (PL-1992) <sup>2)</sup>	
	X	Y
1225	619278,32	621335,97
1226	619273,84	621335,77
1227	619203,90	621332,57
1228	619166,71	621330,83
1229	619135,82	621329,44
1230	619053,54	621325,64
1231	619038,22	621324,95
1232	618959,33	621321,32
1233	618892,41	621318,25
1234	618878,46	621318,65
1235	618860,89	621319,13
1236	618825,90	621317,66
1237	618762,66	621314,96
1238	618659,51	621310,61
1239	618649,93	621310,18
1240	618581,99	621307,30
1241	618464,90	621302,35
1242	618462,64	621302,25
1243	618332,93	621296,95
1244	618329,70	621296,81
1245	618230,27	621292,74
1246	618149,33	621289,43
1247	618146,24	621289,32
1248	618098,28	621287,37
1249	618057,55	621285,71
1250	618055,56	621285,60
1251	618041,47	621284,92
1252	617979,14	621281,99
1253	617802,90	621273,63
1254	617800,27	621273,50
1255	617866,98	621105,27
1256	617881,17	620922,74
1257	617881,31	620921,01
1258	617906,17	620853,35
1259	617909,42	620844,49
1260	617911,16	620839,62
1261	617943,27	620749,49
1262	617966,37	620709,59
1263	617966,75	620708,94
1264	617967,90	620706,82
1265	617968,25	620706,19
1266	617969,24	620704,37
1267	617971,57	620700,08
1268	617972,18	620698,95
1269	618022,05	620607,12
1270	618051,87	620552,20
1271	618054,60	620547,16
1272	618151,34	620369,00
1273	618218,23	620242,79
1274	618246,06	620190,28
1275	618264,39	620155,69

Numer punktu załamania granicy	Współrzędne punktów załamania granicy (PL-1992) <sup>2)</sup>	
	X	Y
1276	618270,36	620144,41
1277	618362,86	619959,86
1278	618364,32	619956,96
1279	618404,26	619877,30
1280	618406,50	619878,42
1281	618472,16	619911,31
1282	618475,72	619913,09
1283	618587,33	619965,93
1284	618658,77	620003,72
1285	618697,79	620024,37
1286	618706,90	620029,19
1287	618735,59	620044,37
1288	618755,31	620054,80
1289	618804,61	620080,88
1290	618806,28	620081,84
1291	618808,18	620082,92
1292	618815,95	620003,57
1293	618819,16	619970,77
1294	618828,67	619873,38
1295	618834,69	619811,74
1296	618841,17	619745,73
1297	618849,00	619665,42
1298	618853,91	619615,42
1299	619002,78	619665,49
1300	619076,19	619690,16
1301	619112,01	619583,92
1302	619132,72	619522,44
1303	619108,20	619453,89
1304	619108,04	619453,44
1305	619087,17	619395,17
1306	619046,59	619281,78
1307	619045,60	619278,90
1308	619045,35	619278,16
1309	619007,86	619168,37
1310	619003,61	619140,29
1311	618996,67	619094,27
1312	618996,13	619090,99
1313	618972,82	618947,83
1314	618972,63	618946,73
1315	618970,12	618931,22
1316	618931,18	618700,79
1317	618922,40	618665,63
1318	618922,37	618665,52
1319	618905,85	618620,74
1320	618887,34	618570,52
1321	618649,51	618624,11
1322	618626,43	618629,30
1323	618624,36	618629,77
1324	618625,19	618623,79
1325	618608,93	618630,05
1326	618426,37	618700,29

Numer punktu załamania granicy	Współrzędne punktów załamania granicy (PL-1992) <sup>2)</sup>	
	X	Y
1327	618404,36	618708,76
1328	618301,16	618748,47
1329	618288,54	618753,33
1330	618241,80	618772,45
1331	618136,64	618815,48
1332	617932,82	618898,88
1333	617813,77	618947,02
1334	617798,94	618953,02
1335	617794,95	618954,04
1336	617761,89	618962,49
1337	617752,92	618931,26
1338	617630,01	618942,66
1339	617476,58	618956,90
1340	617432,38	618961,00
1341	617432,56	619071,60
1342	617432,61	619103,31
1343	617432,86	619242,28
1344	617432,97	619305,32
1345	617433,11	619390,94
1346	617433,73	619752,71
1347	617433,81	619803,59
1348	617433,63	619804,09
1349	617376,92	619957,16
1350	617263,39	620089,53
1351	617257,68	620096,18
1352	617226,75	620167,42
1353	617223,42	620192,03
1354	617240,63	620218,18
1355	617243,27	620260,31
1356	617240,39	620295,65
1357	617211,24	620375,33
1358	617211,21	620375,40
1359	617210,59	620380,50
1360	617207,50	620405,73
1361	617204,28	620432,02
1362	617183,95	620494,77
1363	617179,84	620507,46
1364	617112,67	620482,75
1365	617080,88	620471,05
1366	617071,70	620467,67
1367	616831,34	620379,24
1368	616829,67	620378,62
1369	616825,92	620377,24
1370	616822,92	620376,14
1371	616589,26	620290,17
1372	616474,24	620247,85
1373	616288,63	620179,56
1374	616274,21	620174,25
1375	616120,47	620117,70
1376	616123,57	620108,95
1377	616184,62	619936,34

Numer punktu załamania granicy	Współrzędne punktów załamania granicy (PL-1992) <sup>2)</sup>	
	X	Y
1378	616278,41	619671,22
1379	616298,71	619613,84
1380	616294,70	619613,16
1381	616218,01	619600,31
1382	616217,82	619600,28
1383	616010,39	619565,50
1384	615920,89	619550,50
1385	615851,71	619538,90
1386	615753,66	619532,39
1387	615748,93	619532,08
1388	615678,85	619485,82
1389	615663,99	619487,85
1390	615643,86	619518,20
1391	615638,01	619544,12
1392	615636,56	619558,79
1393	615634,74	619577,18
1394	615639,03	619635,68
1395	615642,38	619681,22
1396	615642,49	619689,69
1397	615642,65	619701,92
1398	615643,71	619784,33
1399	615645,21	619882,51
1400	615643,32	619942,15
1401	615639,95	620048,87
1402	615638,86	620083,48
1403	615635,40	620153,14
1404	615634,04	620180,73
1405	615630,78	620273,80
1406	615626,68	620335,65
1407	615617,23	620478,75
1408	615616,80	620496,52
1409	615615,46	620551,25
1410	615612,35	620678,36
1411	615602,75	620745,57
1412	615595,25	620913,56
1413	615593,09	620961,98
1414	615587,64	621084,39
1415	615578,83	621281,92
1416	615575,71	621351,95
1417	615572,44	621425,32
1418	615571,84	621438,79
1419	615549,67	621936,19
1420	615547,72	621991,64
1421	615544,28	622089,92
1422	615547,01	622107,61
1423	615547,67	622111,88
1424	615564,09	622124,41
1425	615562,99	622124,34
1426	615488,48	622119,36
1427	615457,35	622117,26
1428	615386,11	622124,83

Numer punktu załamania granicy	Współrzędne punktów załamania granicy (PL-1992) <sup>2)</sup>	
	X	Y
1429	615311,57	622130,61
1430	615220,16	622137,70
1431	615220,65	622149,63
1432	615223,29	622214,28
1433	615256,29	622223,86
1434	615280,89	622262,62
1435	615313,99	622279,22
1436	615288,91	622314,12
1437	615319,64	622388,18
1438	615337,60	622456,17
1439	615404,61	622466,24
1440	615401,34	622519,46
1441	615187,13	622655,09
1442	615173,53	622682,68
1443	615140,33	622668,89
1444	615147,71	622698,62
1445	615133,17	622792,84
1446	615091,10	622832,06
1447	615079,62	622889,20
1448	615052,21	622938,44
1449	615049,26	622943,74
1450	614980,02	623068,15
1451	614941,46	623296,96
1452	614906,60	623380,64
1453	614889,51	623387,76
1454	614887,81	623436,12
1455	615015,67	623520,41
1456	615008,89	623528,38
1457	614867,10	623620,31
1458	615153,79	623715,11
1459	615215,82	623735,62
1460	615255,31	623748,68
1461	615345,53	623778,51
1462	615379,01	623789,59
1463	615379,05	623789,60
1464	615387,41	623792,36
1465	615395,05	623794,89
1466	615415,00	623802,56
1467	615736,87	623926,29
1468	615964,38	624013,75
1469	616134,58	624079,18
1470	616339,02	624158,38
1471	616355,12	624164,62
1472	616348,34	624182,69
1473	616236,17	624481,60
1474	616220,21	624524,14
1475	616180,34	624630,40
1476	616144,13	624726,89
1477	616079,33	624899,60
1478	616069,85	624924,87
1479	616056,76	624959,77

Numer punktu załamania granicy	Współrzędne punktów załamania granicy (PL-1992) <sup>2)</sup>	
	X	Y
1480	616027,50	624948,60
1481	615808,64	624865,08
1482	615748,75	624842,22
1483	615670,16	624811,78
1484	615620,85	624792,68
1485	615425,89	624717,15
1486	615388,68	624702,74
1487	615277,18	624659,54
1488	615269,89	624678,87
1489	615259,69	624705,95
1490	615224,62	624798,98
1491	615220,06	624811,10
1492	615189,70	624891,64
1493	615138,59	625027,23
1494	615070,77	625207,19
1495	615049,23	625264,34
1496	615036,74	625297,49
1497	615031,67	625310,92
1498	615029,56	625316,53
1499	614790,85	625223,55
1500	614774,33	625243,44
1501	614765,94	625252,14
1502	614635,85	625387,11
1503	614609,69	625414,25
1504	614439,64	625508,88
1505	614395,98	625514,98
1506	614355,15	625520,69
1507	614325,34	625520,39
1508	614263,19	625519,77
1509	614260,67	625561,26
1510	614210,13	625563,85
1511	614026,45	625573,29
1512	613961,62	625583,11
1513	613954,02	625600,53
1514	613856,65	625823,70
1515	613834,74	625873,93
1516	613830,75	625883,07
1517	613785,12	625987,65
1518	613776,96	626006,35
1519	613758,64	626026,17
1520	613723,24	626113,19
1521	613593,10	626432,34
1522	613524,11	626601,51
1523	613414,28	626870,86
1524	613379,57	626955,96
1525	613389,86	626959,13
1526	613689,00	627051,40
1527	613744,76	627041,11
1528	613763,89	627037,60
1529	613817,77	626977,39
1530	613835,53	626963,39

Numer punktu załamania granicy	Współrzędne punktów załamania granicy (PL-1992) <sup>2)</sup>	
	X	Y
1531	613839,40	626965,01
1532	613899,51	626960,06
1533	613955,46	626955,45
1534	613975,05	626984,42
1535	613983,57	627000,87
1536	614075,30	626976,83
1537	614050,43	626897,11
1538	614038,50	626817,01
1539	614041,91	626740,33
1540	614041,91	626684,09
1541	614045,32	626615,93
1542	614053,84	626576,73
1543	614387,84	626481,30
1544	614430,45	626556,28
1545	614447,49	626602,29
1546	614467,94	626678,98
1547	614474,75	626696,02
1548	614798,71	626601,49
1549	614837,73	626668,76
1550	614877,33	626758,72
1551	614887,52	626779,10
1552	614838,02	626802,40
1553	614808,90	626832,97
1554	614829,28	626853,35
1555	614872,96	626853,35
1556	614893,34	626862,09
1557	614910,81	626913,04
1558	614928,28	626956,71
1559	614939,93	626984,37
1560	614966,13	626993,11
1561	615008,35	626996,02
1562	615041,83	627007,67
1563	615046,20	627020,77
1564	615038,92	627048,43
1565	614987,97	627049,89
1566	614954,48	627064,45
1567	614960,31	627093,56
1568	614982,15	627093,56
1569	615037,47	627080,46
1570	615060,76	627084,83
1571	615065,13	627122,68
1572	615072,41	627145,97
1573	615247,11	627116,85
1574	615251,47	627167,81
1575	615292,24	627307,57
1576	615319,90	627343,96
1577	615346,10	627346,88
1578	615369,39	627343,96
1579	615394,14	627371,62
1580	615427,63	627394,92
1581	615471,30	627397,83

Numer punktu załamania granicy	Współrzędne punktów załamania granicy (PL-1992) <sup>2)</sup>	
	X	Y
1582	615475,67	627421,12
1583	615456,74	627445,87
1584	615477,13	627453,15
1585	615522,26	627456,06
1586	615555,74	627454,61
1587	615577,58	627442,96
1588	615593,59	627426,95
1589	615615,43	627426,95
1590	615643,09	627448,78
1591	615675,12	627469,16
1592	615691,13	627472,08
1593	615715,88	627477,90
1594	615777,31	627500,18
1595	615780,73	627493,73
1596	615783,93	627487,75
1597	615827,10	627406,62
1598	615833,48	627394,62
1599	615933,31	627231,73
1600	615952,95	627199,72
1601	616011,15	627104,73
1602	616065,26	627016,41
1603	616083,77	626986,22
1604	616100,63	626958,74
1605	616125,46	626918,20
1606	616226,94	626752,65
1607	616299,54	626800,13
1608	616329,07	626819,45
1609	616345,38	626830,12
1610	616518,60	626943,46
1611	616591,20	626836,23
1612	616591,58	626835,68
1613	616643,20	626759,45
1614	616689,38	626691,24
1615	616691,89	626687,54
1616	616733,37	626626,27
1617	616755,34	626593,82
1618	616776,49	626562,62
1619	616854,46	626447,43
1620	616905,93	626371,45
1621	617047,04	626463,39
1622	617089,82	626490,67
1623	617124,92	626513,04
1624	617239,82	626586,30
1625	617325,73	626453,73
1626	617351,34	626414,22
1627	617431,04	626290,98
1628	617434,84	626285,10
1629	617441,16	626275,34
1630	617452,70	626257,51
1631	617573,58	626070,57
1632	617574,84	626068,62



Numer punktu załamania granicy	Współrzędne punktów załamania granicy (PL-1992) <sup>2)</sup>	
	X	Y
1633	617591,03	626043,60
1634	617591,99	626042,09
1635	617595,86	626036,02
1636	617620,86	625996,78
1637	617653,69	625945,21
1638	617656,07	625944,35
1639	617703,38	625933,03
1640	617778,65	625915,02
1641	617784,62	625918,79
1642	617824,70	625944,11
1643	617921,84	626005,44
1644	617963,98	626032,05
1645	618010,19	626061,22
1646	618011,22	626061,88
1647	618015,05	626064,29
1648	618040,96	626080,64
1649	618090,46	626111,83
1650	618093,86	626113,95
1651	618156,16	626152,54
1652	618168,09	626159,91
1653	618210,72	626186,86
1654	618308,08	626248,38
1655	618391,86	626301,93
1656	618427,75	626325,66
1657	618444,32	626336,61
1658	618501,83	626373,22
1659	618513,70	626380,78
1660	618527,19	626389,35
1661	618574,60	626421,91
1662	618580,34	626425,86
1663	618635,62	626463,82
1664	618669,38	626486,99
1665	618687,56	626500,11
1666	618770,67	626560,08
1667	618788,59	626565,82
1668	618965,22	626684,25
1669	619073,93	626759,61
1670	619073,83	626759,80
1671	619071,93	626764,05
1672	619070,01	626811,25
1673	619064,49	626846,12
1674	619061,68	626877,26
1675	619062,57	626903,81
1676	619063,48	626931,36
1677	619063,16	626941,33
1678	619051,44	626983,21
1679	619029,62	627003,27
1680	619054,41	627047,89
1681	619057,33	627052,72
1682	619095,96	627084,73
1683	619103,85	627104,65

Numer punktu załamania granicy	Współrzędne punktów załamania granicy (PL-1992) <sup>2)</sup>	
	X	Y
1684	619063,01	627108,19
1685	619058,81	627109,14
1686	619001,43	627116,30
1687	618997,75	627276,56
1688	618958,52	627280,39
1689	618961,78	627288,70
1690	618975,05	627336,26
1691	618958,21	627340,00
1692	618959,56	627375,66
1693	618955,18	627402,01
1694	618910,75	627402,02
1695	618830,37	627430,86
1696	618733,31	627463,70
1697	618728,28	627465,11
1698	618688,55	627476,28
1699	618658,92	627494,24
1700	618645,71	627513,55
1701	618632,29	627540,25
1702	618626,09	627576,57
1703	618615,22	627622,87
1704	618650,83	627620,38
1705	618654,97	627697,39
1706	618660,44	627696,52
1707	618663,70	627715,83
1708	618629,32	627724,77
1709	618637,47	627741,98
1710	618637,33	627742,20
1711	618657,95	627768,88
1712	618710,48	627854,85
1713	618716,25	627862,63
1714	618741,81	627909,77
1715	618768,51	627967,81
1716	618931,19	627892,55
1717	618945,00	627886,73
1718	618997,70	628021,29
1719	619037,54	628075,73
1720	619027,98	628108,23
1721	619023,55	628149,80
1722	619013,32	628187,60
1723	618963,38	628219,28
1724	618879,41	628254,47
1725	618837,77	628307,76
1726	618809,56	628345,29
1727	618792,43	628387,25
1728	618848,36	628477,80
1729	618837,64	628517,51
1730	618837,61	628517,62
1731	618786,88	628581,37
1732	618770,67	628601,74
1733	618738,61	628642,01
1734	618708,94	628679,31

Numer punktu załamania granicy	Współrzędne punktów załamania granicy (PL-1992) <sup>2)</sup>	
	X	Y
1735	618704,39	628685,03
1736	618697,86	628693,13
1737	618633,79	628772,56
1738	618583,24	628835,22
1739	618566,66	628855,78
1740	618560,02	628864,00
1741	618529,07	628902,36
1742	618410,41	629049,46
1743	618403,90	629058,09
1744	618017,31	629570,46
1745	617980,32	629619,49
1746	617966,92	629637,25
1747	617944,43	629667,06
1748	617793,55	629872,99
1749	617789,78	629878,14
1750	617664,03	630049,77
1751	617800,58	630125,66
1752	617847,36	630142,90
1753	617883,53	630156,23
1754	617941,36	630194,09
1755	617997,02	630221,89
1756	618085,72	630263,11
1757	618116,93	630281,24
1758	618160,87	630314,33
1759	618256,60	630405,47
1760	618290,05	630437,31
1761	618572,52	630704,74
1762	618581,97	630713,68
1763	618615,06	630757,60
1764	618764,27	630928,81
1765	618718,76	631093,62
1766	618708,92	631133,90
1767	618685,30	631230,59
1768	618679,65	631259,09
1769	618662,69	631297,16
1770	618626,58	631366,00
1771	618620,58	631377,02
1772	618599,20	631411,10
1773	618541,03	631514,20
1774	618493,81	631575,93
1775	618451,79	631669,19
1776	618444,62	631693,25
1777	618433,16	631758,41
1778	618423,26	631802,46
1779	618405,04	631871,11
1780	618398,00	631881,70
1781	618386,77	631900,86
1782	618377,66	631916,23
1783	618375,74	631919,31
1784	618363,41	631939,09
1785	618335,57	631970,86

Numer punktu załamania granicy	Współrzędne punktów załamania granicy (PL-1992) <sup>2)</sup>	
	X	Y
1786	618327,82	631978,34
1787	618310,50	631989,87
1788	618287,29	632007,94
1789	618257,42	632029,71
1790	618291,11	632023,26
1791	618315,67	632018,57
1792	618335,69	632014,74
1793	618368,79	632007,76
1794	618380,18	632004,61
1795	618420,34	631991,77
1796	618436,70	631983,74
1797	618440,45	631981,44
1798	618471,81	631960,71
1799	618495,67	631943,73
1800	618528,51	631919,85
1801	618557,46	631901,29
1802	618615,14	631859,99
1803	618667,04	631830,89
1804	618718,64	631826,46
1805	618770,72	631826,69
1806	618797,67	631823,10
1807	618885,26	631790,55
1808	618917,17	631783,76
1809	619125,09	631766,73
1810	619125,50	631784,29
1811	619134,55	631830,66
1812	619141,75	631867,64
1813	619147,48	631897,07
1814	619109,21	631897,49
1815	619092,62	631899,35
1816	619074,04	631912,68
1817	619077,84	631927,46
1818	619082,27	631930,17
1819	619092,75	631946,02
1820	619087,34	631958,90
1821	619059,21	631988,37
1822	619026,74	632007,22
1823	618993,23	632018,89
1824	618986,73	632019,30
1825	618968,74	632018,54
1826	618967,10	632018,17
1827	618946,44	632013,55
1828	618929,38	632009,73
1829	618912,49	632005,95
1830	618894,21	632001,86
1831	618891,30	632001,21
1832	618875,01	631999,31
1833	618856,57	631997,16
1834	618847,91	631996,16
1835	618839,74	631995,20
1836	618836,49	631994,83

Numer punktu załamania granicy	Współrzędne punktów załamania granicy (PL-1992) <sup>2)</sup>	
	X	Y
1837	618820,17	631994,45
1838	618809,24	631994,18
1839	618806,69	631995,03
1840	618801,99	631996,59
1841	618773,44	632006,06
1842	618770,91	632006,94
1843	618745,62	632016,47
1844	618740,27	632020,88
1845	618715,60	632041,24
1846	618708,79	632046,85
1847	618687,70	632009,94
1848	618668,74	632002,63
1849	618642,43	632000,01
1850	618616,87	632011,33
1851	618620,17	632072,53
1852	618657,49	632117,58
1853	618681,48	632132,45
1854	618692,47	632119,13
1855	618714,95	632139,11
1856	618714,23	632148,59
1857	618711,35	632186,11
1858	618709,09	632188,87
1859	618689,02	632212,29
1860	618664,60	632231,29
1861	618661,91	632232,21
1862	618640,91	632238,87
1863	618615,90	632244,62
1864	618596,04	632249,90
1865	618562,26	632252,75
1866	618552,59	632253,94
1867	618500,79	632234,70
1868	618481,90	632219,26
1869	618472,80	632208,86
1870	618459,14	632193,45
1871	618435,65	632171,11
1872	618421,42	632162,00
1873	618410,01	632155,02
1874	618385,51	632146,23
1875	618370,36	632135,65
1876	618334,64	632127,21
1877	618308,88	632117,69
1878	618298,30	632115,34
1879	618287,35	632105,27
1880	618278,66	632101,74
1881	618257,62	632088,23
1882	618234,35	632078,58
1883	618226,86	632077,48
1884	618209,29	632072,06
1885	618184,21	632062,66
1886	618145,40	632058,53
1887	618116,22	632063,51

Numer punktu załamania granicy	Współrzędne punktów załamania granicy (PL-1992) <sup>2)</sup>	
	X	Y
1888	618070,88	632079,11
1889	618037,80	632072,35
1890	618023,06	632048,82
1891	618017,77	632044,38
1892	618002,56	632031,60
1893	617987,18	632030,11
1894	617947,88	632032,52
1895	617946,54	632031,91
1896	617916,49	632018,24
1897	617881,17	632024,18
1898	617869,60	632061,36
1899	617897,06	632111,62
1900	617907,91	632123,40
1901	617951,85	632192,63
1902	617963,01	632199,09
1903	617989,91	632251,72
1904	617919,20	632274,62
1905	617854,48	632212,19
1906	617827,13	632181,52
1907	617813,82	632181,14
1908	617814,71	632199,74
1909	617786,29	632210,84
1910	617776,84	632225,07
1911	617746,28	632245,76
1912	617708,47	632268,57
1913	617689,91	632278,08
1914	617678,99	632281,41
1915	617668,23	632284,71
1916	617613,53	632278,91
1917	617609,54	632278,49
1918	617578,58	632277,04
1919	617558,04	632282,54
1920	617531,39	632288,00
1921	617500,66	632293,45
1922	617455,02	632302,64
1923	617441,21	632309,56
1924	617434,10	632314,58
1925	617418,66	632331,90
1926	617392,32	632448,41
1927	617369,41	632549,58
1928	617369,02	632550,71
1929	617383,59	632556,84
1930	617370,72	632605,29
1931	617354,22	632662,48
1932	617346,82	632752,88
1933	617349,70	632800,62
1934	617348,91	632835,33
1935	617348,76	632840,62
1936	617347,05	632854,88
1937	617347,12	632865,64
1938	617349,73	632889,34

Numer punktu załamania granicy	Współrzędne punktów załamania granicy (PL-1992) <sup>2)</sup>	
	X	Y
1939	617358,78	632935,41
1940	617362,22	632949,90
1941	617372,57	632976,80
1942	617397,90	633031,88
1943	617412,66	633058,87
1944	617428,98	633084,61
1945	617458,86	633114,46
1946	617497,25	633144,46
1947	617535,84	633178,58
1948	617581,03	633216,12
1949	617629,02	633241,42
1950	617684,04	633283,23
1951	617704,32	633298,57
1952	617706,13	633302,27
1953	617706,49	633307,30
1954	617747,30	633348,82
1955	617799,76	633358,62
1956	617858,25	633355,51
1957	617907,17	633354,17
1958	617934,90	633345,77
1959	617977,25	633319,38
1960	618021,70	633278,66
1961	618079,08	633238,79
1962	618083,18	633236,35
1963	618087,46	633234,91
1964	618131,08	633224,24
1965	618180,72	633214,02
1966	618202,51	633211,01

Numer punktu załamania granicy	Współrzędne punktów załamania granicy (PL-1992) <sup>2)</sup>	
	X	Y
1967	618226,80	633207,57
1968	618237,00	633205,94
1969	618269,00	633203,20
1970	618303,28	633196,90
1971	618308,99	633196,21
1972	618322,45	633192,36
1973	618398,13	633172,47
1974	618418,74	633170,87
1975	618436,12	633180,30
1976	618456,73	633193,43
1977	618497,89	633235,01
1978	618530,91	633273,44
1979	618541,78	633282,78
1980	618566,08	633303,83
1981	618590,88	633325,33
1982	618613,19	633344,67
1983	618621,72	633348,00
1984	618652,33	633359,96
1985	618663,51	633364,33
1986	618710,61	633373,15
1987	618745,64	633359,48
1988	618754,32	633356,09
1989	618833,05	633325,37
1990	618979,78	633257,05
1991	619034,97	633232,40
1992	619052,98	633217,90
1993	619066,90	633203,98
1994	619082,35	633187,98

a) GRANICA DRUGIEJ ENKLAWY OBSZARU - WYŁĄCZENIE PIERWSZE

Numer punktu załamania granicy	Współrzędne punktów załamania granicy (PL-1992) <sup>2)</sup>	
	X	Y
1	619106,53	628602,61
2	619114,78	628582,31
3	619114,65	628582,34
4	619140,90	628486,13
5	619153,99	628429,74
6	619186,69	628373,96
7	619232,59	628334,86
8	619267,88	628282,04
9	619334,32	628190,32
10	619362,56	628147,61
11	619378,84	628091,45
12	619350,87	628010,39
13	619332,66	627985,93
14	619283,10	627939,37
15	619226,04	627903,69
16	619205,60	627879,51

Numer punktu załamania granicy	Współrzędne punktów załamania granicy (PL-1992) <sup>2)</sup>	
	X	Y
17	619202,17	627873,88
18	619188,14	627850,88
19	619186,86	627826,16
20	619174,41	627803,59
21	619166,57	627761,24
22	619171,37	627726,57
23	619160,58	627701,95
24	619160,73	627701,77
25	619173,75	627674,83
26	619177,39	627626,20
27	619178,88	627606,16
28	619188,47	627565,40
29	619199,22	627522,79
30	619199,23	627522,43
31	619201,31	627455,65
32	619209,18	627433,07

Numer punktu załamania granicy	Współrzędne punktów załamania granicy (PL-1992) <sup>2)</sup>	
	X	Y
33	619226,39	627408,73
34	619226,38	627408,70
35	619222,52	627401,59
36	619205,85	627378,90
37	619204,92	627364,91
38	619204,92	627364,87
39	619224,17	627361,78
40	619249,12	627357,78
41	619371,48	627309,19
42	619376,44	627307,24
43	619443,68	627273,26
44	619546,19	627175,86
45	619559,64	627163,08
46	619567,19	627157,01
47	619752,98	626987,36
48	619796,66	626947,95
49	619846,58	626910,64
50	619884,57	626882,25
51	619935,46	626832,61
52	619975,32	626776,17
53	620007,00	626724,60
54	620029,45	626669,46
55	620043,16	626610,98
56	620045,74	626612,85
57	620052,31	626570,92
58	620061,52	626551,14
59	620078,27	626515,28
60	620115,22	626474,19
61	620178,21	626409,57
62	620230,37	626354,41
63	620267,30	626313,59
64	620274,53	626302,64
65	620306,90	626239,30
66	620341,09	626180,51
67	620362,31	626116,19
68	620377,10	626120,82
69	620543,18	626040,55
70	620543,13	626028,80
71	620546,36	626033,43
72	620568,03	626048,84
73	620656,01	626111,39
74	620704,32	626145,75
75	620715,31	626153,56
76	620795,85	626210,83
77	621003,78	626357,32
78	621048,94	626389,13
79	621098,50	626424,05
80	620999,80	626562,99
81	620993,77	626571,16
82	620913,77	626685,83
83	620895,47	626711,83

Numer punktu załamania granicy	Współrzędne punktów załamania granicy (PL-1992) <sup>2)</sup>	
	X	Y
84	620889,84	626719,80
85	620871,74	626745,43
86	620868,09	626750,63
87	620849,02	626777,73
88	620828,19	626806,84
89	620807,51	626837,03
90	620789,45	626863,32
91	620764,12	626898,71
92	620743,31	626927,98
93	620721,01	626959,84
94	620696,76	626994,28
95	620680,21	627018,29
96	620667,58	627035,98
97	620733,61	627081,47
98	620860,80	627169,08
99	620868,27	627174,81
100	620974,25	627246,10
101	620907,44	627342,33
102	620873,95	627390,56
103	620815,34	627474,97
104	620746,25	627574,48
105	620537,85	627874,62
106	620706,72	627994,56
107	620785,59	628050,58
108	620838,78	628088,35
109	620625,71	628394,33
110	620590,89	628401,92
111	620507,33	628423,20
112	620434,69	628451,63
113	620350,75	628580,68
114	620332,86	628608,94
115	620316,85	628634,26
116	620360,19	628667,16
117	620366,54	628680,29
118	620413,63	628767,78
119	620431,00	628787,08
120	620467,10	628849,05
121	620479,72	628854,38
122	620641,77	628871,89
123	620655,76	628873,49
124	620722,26	628919,55
125	620787,28	628964,59
126	620808,52	628979,30
127	620916,84	629054,32
128	620943,27	629072,63
129	620965,46	629088,00
130	621025,22	629129,38
131	621020,72	629134,66
132	620889,37	629324,04
133	620889,36	629324,05
134	620854,42	629374,45

Numer punktu załamania granicy	Współrzędne punktów załamania granicy (PL-1992) <sup>2)</sup>	
	X	Y
135	620849,58	629381,43
136	620711,69	629580,24
137	620688,55	629613,60
138	620722,35	629635,84
139	620723,01	629636,28
140	620774,57	629670,17
141	620861,84	629727,56
142	620871,32	629733,81
143	621084,12	629873,76
144	621081,49	629914,54
145	621079,25	629943,87
146	621077,36	629968,62
147	621072,64	630030,80
148	621069,15	630073,31
149	621059,38	630191,67
150	620998,89	630195,73
151	620920,55	630200,67
152	620886,71	630079,66
153	620855,54	630078,56
154	620817,53	630064,63
155	620794,92	630090,71
156	620727,35	630168,49
157	620727,36	630168,49
158	620727,18	630168,59
159	620692,14	630192,91
160	620640,47	630223,60
161	620581,97	630271,22
162	620571,98	630332,42
163	620584,46	630376,84
164	620619,72	630413,84
165	620627,89	630450,85
166	620597,79	630473,10
167	620583,47	630464,02
168	620569,71	630455,30
169	620489,46	630404,49
170	620485,87	630402,21
171	620435,85	630371,07
172	620433,31	630369,44
173	620421,87	630362,08
174	620388,16	630340,40
175	620379,52	630334,98
176	620377,49	630333,71
177	620344,32	630312,92
178	620337,67	630308,74
179	620334,23	630306,59
180	620331,48	630304,86
181	620326,85	630301,96
182	620248,27	630252,92
183	620087,82	630150,14
184	620077,86	630143,93
185	620070,74	630139,50

Numer punktu załamania granicy	Współrzędne punktów załamania granicy (PL-1992) <sup>2)</sup>	
	X	Y
186	620042,58	630121,95
187	620001,97	630096,65
188	620000,90	630095,99
189	619939,88	630057,99
190	619913,84	630040,05
191	619850,68	630000,43
192	619828,37	629986,43
193	619820,95	629981,78
194	619795,57	629965,88
195	619741,97	629932,25
196	619740,22	629931,16
197	619655,42	629877,49
198	619653,51	629876,30
199	619651,43	629875,00
200	619647,01	629872,26
201	619628,78	629860,93
202	619604,98	629846,11
203	619598,45	629842,04
204	619571,40	629825,22
205	619538,08	629804,50
206	619526,68	629797,41
207	619520,34	629793,45
208	619498,14	629779,65
209	619498,02	629779,57
210	619503,32	629762,43
211	619491,84	629707,73
212	619455,30	629665,68
213	619441,33	629636,88
214	619441,45	629612,41
215	619449,24	629591,02
216	619467,68	629555,99
217	619503,13	629517,81
218	619557,29	629465,58
219	619635,96	629387,62
220	619658,82	629302,79
221	619641,72	629275,86
222	619588,74	629246,04
223	619579,45	629241,71
224	619525,30	629195,89
225	619487,77	629156,33
226	619427,91	629115,39
227	619395,85	629087,43
228	619373,65	629074,19
229	619339,44	629064,70
230	619291,79	629024,60
231	619233,20	628995,19
232	619244,17	628925,89
233	619232,78	628891,36
234	619221,61	628875,47
235	619203,07	628859,78
236	619081,96	628842,02

Numer punktu załamania granicy	Współrzędne punktów załamania granicy (PL-1992) <sup>2)</sup>	
	X	Y
237	619081,88	628841,84
238	619065,36	628817,79
239	619078,80	628790,96
240	619093,60	628737,16

Numer punktu załamania granicy	Współrzędne punktów załamania granicy (PL-1992) <sup>2)</sup>	
	X	Y
241	619090,50	628691,33
242	619094,07	628650,84
243	619109,92	628624,51
244	619106,53	628602,61

b) GRANICA DRUGIEJ ENKLAWY OBSZARU - WYŁĄCZENIE DRUGIE

Numer punktu załamania granicy	Współrzędne punktów załamania granicy (PL-1992) <sup>2)</sup>	
	X	Y
1	625084,65	627338,29
2	625085,01	627338,20
3	625085,39	627338,25
4	625084,82	627338,32
5	625084,65	627338,29

c) GRANICA DRUGIEJ ENKLAWY OBSZARU - WYŁĄCZENIE TRZECIE

Numer punktu załamania granicy	Współrzędne punktów załamania granicy (PL-1992) <sup>2)</sup>	
	X	Y
1	625123,46	627055,25
2	625123,55	627055,17
3	625123,54	627055,21
4	625123,46	627055,25

d) GRANICA DRUGIEJ ENKLAWY OBSZARU - WYŁĄCZENIE CZWARTE

Numer punktu załamania granicy	Współrzędne punktów załamania granicy (PL-1992) <sup>2)</sup>	
	X	Y
1	625174,89	626977,23
2	625174,74	626976,35
3	625175,08	626977,10
4	625174,85	626977,35
5	625174,89	626977,23

e) GRANICA DRUGIEJ ENKLAWY OBSZARU - WYŁĄCZENIE PIĄTE

Numer punktu załamania granicy	Współrzędne punktów załamania granicy (PL-1992) <sup>2)</sup>	
	X	Y
1	625099,40	626733,10
2	625099,17	626732,63
3	625099,59	626732,97
4	625099,63	626734,01
5	625099,40	626733,10

f) GRANICA DRUGIEJ ENKLAWY OBSZARU - WYŁĄCZENIE SZÓSTE

Numer punktu załamania granicy	Współrzędne punktów załamania granicy (PL-1992) <sup>2)</sup>	
	X	Y
1	624962,21	626509,15
2	624962,73	626508,31
3	624962,40	626509,01
4	624962,18	626509,43
5	624962,21	626509,15

3) GRANICA TRZECIEJ ENKLAWY OBSZARU

Numer punktu załamania granicy	Współrzędne punktów załamania granicy (PL-1992) <sup>2)</sup>	
	X	Y
1	608203,47	633098,84
2	608245,15	633093,00
3	608291,92	633096,43
4	608371,11	633117,47
5	608482,11	633078,59
6	608507,20	633061,91
7	608542,95	633005,53
8	608560,77	632973,03
9	608570,23	632939,37
10	608580,09	632891,97
11	608574,98	632849,22
12	608593,26	632792,39
13	608598,43	632770,45
14	608604,48	632738,22
15	608600,85	632676,21
16	608588,77	632640,42
17	608562,08	632598,71
18	608491,45	632559,99
19	608489,47	632547,32
20	608461,54	632533,25
21	608450,77	632497,02
22	608451,73	632494,94
23	608452,95	632495,40
24	608460,51	632475,79
25	608579,60	632166,92
26	608583,37	632157,13
27	608589,23	632142,08
28	608594,18	632129,23
29	608631,44	632032,58
30	608640,29	632009,63
31	608648,13	631989,28
32	608683,25	631898,16
33	608720,74	631800,90
34	608666,74	631780,60
35	608593,01	631752,88
36	608462,72	631703,90

Numer punktu załamania granicy	Współrzędne punktów załamania granicy (PL-1992) <sup>2)</sup>	
	X	Y
37	608421,26	631688,32
38	608363,29	631666,51
39	608370,05	631648,87
40	608374,38	631637,57
41	608447,23	631447,42
42	608453,51	631431,04
43	608467,26	631395,16
44	608471,34	631384,52
45	608544,33	631194,03
46	608549,54	631180,41
47	608586,11	631084,96
48	608635,29	630956,62
49	608428,86	630876,86
50	608397,18	630864,90
51	608293,20	630825,66
52	608254,88	630811,20
53	608156,61	630774,11
54	608090,13	630749,02
55	608052,13	630734,68
56	608034,14	630727,89
57	607953,37	630697,41
58	607948,77	630695,11
59	607862,13	630662,97
60	607819,78	630646,99
61	607749,81	630620,57
62	607702,55	630602,75
63	607768,85	630424,12
64	607858,31	630183,06
65	607867,89	630157,26
66	607962,55	629902,19
67	608007,75	629919,65
68	608010,90	629920,87
69	608058,51	629939,26
70	608126,59	629965,57
71	608128,11	629966,16
72	608208,98	629997,37



Numer punktu załamania granicy	Współrzędne punktów załamania granicy (PL-1992) <sup>2)</sup>	
	X	Y
73	608257,66	629864,04
74	608313,67	629710,67
75	608342,84	629630,78
76	608355,22	629596,87
77	608370,15	629555,97
78	608463,84	629299,36
79	608581,60	629345,84
80	608683,10	629385,90
81	608810,29	629434,23
82	608859,67	629452,99
83	608927,55	629478,77
84	608972,50	629495,85
85	608989,28	629502,23
86	609011,75	629510,77
87	609016,19	629512,45
88	609063,02	629530,25
89	609089,38	629540,26
90	609156,01	629565,57
91	609184,41	629487,78
92	609200,04	629444,97
93	609278,87	629229,00
94	609336,20	629071,92
95	609368,90	628982,35
96	609402,85	628889,33
97	609428,98	628817,74
98	609469,60	628706,48
99	609674,49	628145,16
100	609653,08	628136,86
101	609623,69	628125,48
102	609602,79	628117,38
103	609591,65	628113,06
104	609523,21	628086,54
105	609688,61	627980,94
106	609764,57	627750,53
107	609873,34	627733,66
108	610081,96	627705,30
109	610197,41	627652,81
110	610239,06	627661,49
111	610255,80	627664,89
112	610263,66	627643,86
113	610276,28	627610,09
114	610278,70	627599,05
115	610280,41	627599,04
116	610482,64	627597,39
117	610507,11	627586,87
118	610388,72	627309,03
119	610350,98	627231,81
120	610339,51	627186,16
121	610302,74	627039,69
122	610273,39	626922,78
123	610248,71	626834,20

Numer punktu załamania granicy	Współrzędne punktów załamania granicy (PL-1992) <sup>2)</sup>	
	X	Y
124	610236,96	626792,05
125	610205,92	626733,01
126	610158,98	626676,42
127	610148,14	626665,26
128	610090,36	626601,22
129	610049,14	626552,51
130	610005,57	626509,98
131	609984,83	626488,98
132	609956,32	626460,11
133	609926,25	626427,40
134	609814,14	626305,44
135	609809,49	626300,38
136	609699,61	626182,04
137	609635,74	626114,49
138	609566,71	626300,63
139	609505,42	626464,94
140	609356,10	626865,29
141	609289,29	627044,40
142	609242,69	627169,33
143	609175,74	627144,55
144	609007,68	627082,36
145	608918,34	627049,29
146	608889,19	627038,51
147	608807,71	627253,79
148	608761,44	627376,06
149	608711,84	627507,10
150	608691,91	627559,78
151	608619,28	627751,69
152	608376,45	627658,99
153	608359,57	627652,55
154	608270,53	627619,55
155	608216,98	627769,87
156	608196,35	627827,77
157	608169,48	627903,21
158	608168,59	627905,72
159	608125,56	628026,50
160	608079,08	628156,98
161	608076,43	628164,42
162	608075,97	628165,73
163	608045,53	628251,17
164	608056,97	628289,09
165	608058,71	628294,83
166	608061,29	628303,39
167	608030,93	628292,30
168	608030,89	628292,41
169	607978,66	628433,56
170	607965,42	628469,34
171	607871,67	628722,67
172	607757,48	629031,25
173	607689,31	629006,30
174	607667,65	628998,37

Numer punktu załamania granicy	Współrzędne punktów załamania granicy (PL-1992) <sup>2)</sup>	
	X	Y
175	607656,90	628994,43
176	607563,94	628960,41
177	607393,28	628897,94
178	607348,95	629013,64
179	607336,04	629047,35
180	607334,93	629050,25
181	607324,12	629078,45
182	607322,98	629081,42
183	607285,21	629180,01
184	607282,12	629188,08
185	607276,21	629203,52
186	607228,95	629326,87
187	607223,31	629341,61
188	607214,15	629365,52
189	607127,32	629592,15
190	607048,46	629563,52
191	606998,42	629545,35
192	606976,30	629537,32
193	606769,85	629462,00
194	606699,48	629436,32
195	606600,70	629400,29
196	606481,68	629356,86
197	606405,52	629329,07
198	606397,25	629350,72
199	606374,24	629410,90
200	606367,87	629427,56
201	606360,52	629446,81
202	606358,88	629451,09
203	606320,20	629550,73
204	606309,54	629578,21
205	606302,88	629595,34
206	606270,40	629679,01
207	606269,37	629681,68
208	606217,69	629815,10
209	606209,68	629835,78
210	606154,42	630030,00
211	606061,50	630319,76
212	605993,23	630523,80
213	605976,37	630574,22
214	605966,60	630603,39
215	605950,09	630652,73
216	605930,58	630714,31
217	605922,99	630737,66
218	606002,28	630889,57
219	606017,68	630935,20
220	606048,71	631065,21
221	606057,95	631084,94
222	606070,22	631104,50
223	606076,96	631108,74
224	606146,35	631152,39
225	606155,67	631158,25

Numer punktu załamania granicy	Współrzędne punktów załamania granicy (PL-1992) <sup>2)</sup>	
	X	Y
226	606413,22	631397,61
227	606459,94	631429,37
228	606578,29	631509,82
229	606738,41	631566,93
230	606811,14	631592,87
231	606956,54	631644,72
232	607054,13	631690,70
233	607077,81	631699,20
234	607158,85	631706,79
235	607206,91	631711,29
236	607400,02	631729,40
237	607402,61	631729,93
238	607472,79	631752,75
239	607497,90	631760,96
240	607498,76	631761,28
241	607562,37	631787,46
242	607586,49	631794,43
243	607601,08	631804,91
244	607607,78	631815,20
245	607674,96	631918,39
246	607728,33	631997,58
247	607768,44	632070,90
248	607781,42	632086,40
249	607782,02	632087,12
250	607797,13	632099,86
251	607814,15	632109,81
252	607834,39	632118,48
253	607825,14	632139,99
254	607799,27	632181,96
255	607795,42	632201,52
256	607795,13	632201,66
257	607774,81	632221,20
258	607758,38	632245,82
259	607721,18	632301,53
260	607652,65	632408,23
261	607646,17	632418,31
262	607631,11	632460,45
263	607608,25	632534,66
264	607634,16	632541,08
265	607669,81	632548,61
266	607688,83	632552,63
267	607694,30	632537,59
268	607703,66	632539,94
269	607703,24	632633,98
270	607691,64	632628,91
271	607688,30	632631,94
272	607663,06	632654,87
273	607652,57	632685,82
274	607662,94	632711,88
275	607662,98	632712,15
276	607651,66	632709,81

Numer punktu załamania granicy	Współrzędne punktów załamania granicy (PL-1992) <sup>2)</sup>	
	X	Y
277	607651,14	632774,62
278	607620,21	632768,18
279	607613,66	632766,82
280	607615,71	632797,23
281	607615,65	632821,13
282	607602,80	632820,80
283	607603,20	632837,94
284	607632,75	632838,69
285	607633,79	632860,80
286	607602,67	632863,15
287	607634,36	632874,40
288	607638,52	632916,52
289	607648,58	632928,15
290	607646,65	632968,69
291	607739,46	633023,57
292	607766,37	632984,80
293	607851,01	632982,68
294	607879,49	632982,31
295	607884,57	632988,41
296	607923,48	633007,11
297	607936,37	633017,77
298	607955,60	633038,71
299	607974,66	633074,36
300	607985,14	633104,13
301	607984,35	633149,15
302	608004,07	633231,68
303	608007,85	633255,01
304	607998,01	633293,46
305	607995,76	633315,77

Numer punktu załamania granicy	Współrzędne punktów załamania granicy (PL-1992) <sup>2)</sup>	
	X	Y
306	607999,88	633380,94
307	607992,37	633394,86
308	607978,39	633402,28
309	607957,94	633419,92
310	607950,88	633488,43
311	607948,62	633510,39
312	607952,90	633532,79
313	607969,07	633542,47
314	608000,65	633555,72
315	608030,31	633563,79
316	608050,02	633567,52
317	608082,26	633557,78
318	608097,60	633551,10
319	608113,95	633529,76
320	608145,64	633451,82
321	608158,83	633443,77
322	608179,41	633429,19
323	608214,00	633373,12
324	608214,86	633325,46
325	608210,56	633291,97
326	608200,57	633273,72
327	608190,56	633264,45
328	608195,84	633246,91
329	608186,80	633219,79
330	608184,08	633204,25
331	608158,80	633160,73
332	608165,86	633142,24
333	608178,78	633117,88
334	608203,47	633098,84

#### 4) GRANICA CZWARTEJ ENKLAWY OBSZARU

Numer punktu załamania granicy	Współrzędne punktów załamania granicy (PL-1992) <sup>2)</sup>	
	X	Y
1	603462,07	636114,09
2	603476,95	636113,83
3	603493,48	636116,69
4	603564,14	636124,56
5	603636,79	636132,08
6	603709,31	636127,58
7	603733,72	636129,14
8	603797,00	636112,15
9	603804,60	636105,82
10	603865,90	636050,81
11	603876,13	636044,12
12	603903,69	636028,15
13	604071,67	636021,85
14	604110,49	636012,92
15	604111,88	636018,23

Numer punktu załamania granicy	Współrzędne punktów załamania granicy (PL-1992) <sup>2)</sup>	
	X	Y
16	604141,93	636014,68
17	604176,62	636005,78
18	604220,35	635996,16
19	604226,28	635999,06
20	604242,45	635994,07
21	604258,80	635989,02
22	604264,72	635987,18
23	604275,69	635985,78
24	604322,64	635979,82
25	604327,71	635979,30
26	604364,22	635985,27
27	604382,59	635979,00
28	604397,41	635983,04
29	604390,88	635989,64
30	604413,92	635992,23

Numer punktu załamania granicy	Współrzędne punktów załamania granicy (PL-1992) <sup>2)</sup>	
	X	Y
31	604457,84	635994,60
32	604472,59	635992,46
33	604511,17	635984,19
34	604529,61	635984,33
35	604549,10	635982,34
36	604560,33	635979,41
37	604567,66	635978,44
38	604580,99	635979,01
39	604593,39	635978,55
40	604619,98	635978,34
41	604636,48	635977,12
42	604665,56	635971,41
43	604675,54	635970,34
44	604695,10	635966,66
45	604708,02	635957,26
46	604778,59	635949,73
47	604829,14	635940,89
48	604861,81	635929,80
49	604873,96	635929,41
50	604882,79	635927,66
51	604895,64	635926,12
52	604939,34	635927,98
53	604959,55	635920,28
54	604973,04	635917,29
55	604992,69	635915,02
56	605001,81	635913,96
57	605033,80	635909,51
58	605062,90	635904,77
59	605104,53	635896,68
60	605132,18	635888,96
61	605155,26	635878,13
62	605180,14	635863,10
63	605206,53	635841,13
64	605226,70	635825,07
65	605256,79	635814,26
66	605277,68	635811,41
67	605299,53	635812,31
68	605308,28	635812,43
69	605316,38	635815,92
70	605329,29	635832,72
71	605329,79	635846,19
72	605339,77	635857,61
73	605365,72	635871,28
74	605392,19	635880,48
75	605405,90	635874,25
76	605428,16	635862,25
77	605449,02	635859,09
78	605461,21	635855,88
79	605487,01	635853,59
80	605507,95	635848,81
81	605515,88	635851,15

Numer punktu załamania granicy	Współrzędne punktów załamania granicy (PL-1992) <sup>2)</sup>	
	X	Y
82	605523,28	635851,72
83	605535,62	635854,62
84	605568,57	635867,45
85	605580,73	635879,84
86	605589,46	635899,13
87	605577,17	635913,02
88	605621,74	635952,54
89	605648,17	635966,15
90	605657,71	635974,80
91	605668,76	635977,22
92	605699,09	635967,66
93	605719,00	635968,15
94	605738,78	635962,05
95	605767,12	635953,83
96	605785,86	635949,30
97	605797,14	635948,81
98	605815,97	635950,30
99	605827,38	635948,27
100	605832,28	635947,22
101	605869,10	635946,42
102	605907,29	635949,06
103	605926,78	635954,99
104	605937,44	635959,95
105	605975,06	635971,50
106	605980,03	635967,13
107	605988,52	635967,09
108	606009,96	635969,67
109	606106,01	635933,79
110	606115,02	635925,08
111	606118,98	635918,14
112	606127,59	635900,03
113	606131,30	635889,49
114	606143,31	635815,75
115	606145,66	635763,82
116	606150,69	635675,66
117	606153,87	635666,55
118	606156,49	635655,46
119	606154,86	635627,94
120	606152,89	635607,89
121	606148,47	635588,39
122	606147,95	635568,00
123	606142,55	635548,71
124	606133,75	635530,22
125	606125,30	635517,77
126	606119,42	635511,82
127	606111,13	635501,43
128	606097,97	635490,68
129	606089,27	635485,51
130	606081,03	635479,80
131	606073,55	635474,46
132	606064,30	635468,62

Numer punktu załamania granicy	Współrzędne punktów załamania granicy (PL-1992) <sup>2)</sup>	
	X	Y
133	606054,91	635465,13
134	606045,32	635462,09
135	606034,39	635462,16
136	606025,12	635458,38
137	606011,58	635460,72
138	606002,82	635459,57
139	605989,58	635455,16
140	605974,50	635456,13
141	605965,89	635463,83
142	605956,53	635467,90
143	605946,15	635466,97
144	605936,28	635468,60
145	605913,00	635479,31
146	605897,43	635477,92
147	605877,99	635482,55
148	605857,70	635483,06
149	605844,33	635483,88
150	605836,65	635484,36
151	605731,80	635481,49
152	605678,86	635480,72
153	605641,00	635476,60
154	605556,00	635468,90
155	605518,27	635478,38
156	605479,44	635477,56
157	605462,17	635481,54
158	605430,47	635496,94
159	605400,24	635500,32
160	605384,16	635501,41
161	605382,29	635496,87
162	605384,33	635496,94
163	605460,89	635294,77
164	605410,16	635343,72
165	605311,02	635332,85
166	605295,34	635331,13
167	605297,03	635311,03
168	605360,81	635299,66
169	605359,89	635277,51
170	605401,76	635272,17
171	605398,85	635207,68
172	605357,60	635205,30
173	605210,60	635195,52
174	605222,71	635113,74
175	605231,36	635055,63
176	605234,41	635036,95
177	605234,30	635036,90
178	605246,56	634975,63
179	605361,61	634933,09
180	605361,67	634932,95
181	605361,75	634932,98
182	605405,50	634912,85
183	605418,83	634906,55

Numer punktu załamania granicy	Współrzędne punktów załamania granicy (PL-1992) <sup>2)</sup>	
	X	Y
184	605512,88	634862,10
185	605512,63	634869,00
186	605516,26	634867,40
187	605536,94	634858,26
188	605555,12	634850,23
189	605544,12	634921,36
190	605608,94	634909,51
191	605665,87	634764,71
192	605701,37	634730,00
193	605732,49	634699,97
194	605734,15	634698,36
195	605870,19	634525,14
196	605931,28	634427,16
197	605931,76	634425,11
198	605946,54	634361,84
199	605953,30	634332,86
200	605954,35	634258,01
201	605954,65	634236,83
202	605948,38	634127,39
203	605948,34	634111,69
204	606004,07	634010,78
205	606025,36	633968,45
206	605989,51	633955,32
207	605641,37	633827,74
208	605589,37	633806,75
209	605536,94	633785,59
210	605468,00	633759,90
211	605443,74	633750,86
212	605397,99	633733,53
213	605397,67	633733,41
214	605388,89	633730,37
215	605233,73	633671,79
216	605181,31	633652,35
217	605163,16	633645,24
218	605143,48	633637,91
219	605063,00	633608,01
220	604999,99	633584,32
221	604972,87	633574,17
222	604939,17	633561,56
223	604930,93	633558,48
224	604874,91	633537,52
225	604906,55	633450,55
226	604907,18	633448,82
227	604924,29	633401,78
228	604933,62	633376,14
229	604945,35	633343,90
230	604988,58	633225,10
231	605027,33	633118,60
232	605084,04	632962,74
233	605122,81	632856,20
234	605130,93	632833,88

Numer punktu załamania granicy	Współrzędne punktów załamania granicy (PL-1992) <sup>2)</sup>	
	X	Y
235	605057,27	632805,74
236	605054,68	632790,33
237	605054,26	632786,48
238	605145,42	632744,13
239	605149,74	632741,84
240	605247,53	632689,91
241	605317,21	632626,44
242	605349,56	632588,97
243	605352,29	632584,87
244	605380,74	632542,20
245	605399,69	632494,63
246	605404,91	632421,86
247	605413,51	632301,84
248	605421,85	632191,06
249	605425,55	632142,08
250	605430,49	632076,55
251	605431,15	632072,90
252	605439,02	632034,10
253	605441,67	632021,07
254	605451,08	631985,23
255	605452,17	631981,10
256	605473,04	631927,26
257	605475,04	631922,76
258	605532,19	631826,69
259	605580,94	631751,47
260	605592,29	631733,96
261	605599,60	631722,69
262	605599,66	631703,28
263	605599,78	631665,72
264	605599,22	631660,89
265	605571,79	631657,65
266	605380,63	631488,07
267	605362,59	631472,60
268	605358,43	631469,03
269	605278,14	631400,18
270	605275,26	631397,71
271	605218,72	631349,23
272	605194,94	631328,84
273	605023,47	631183,42
274	604982,45	631148,63
275	604983,76	631145,14
276	604842,63	631026,67
277	604779,45	630973,64
278	604774,49	630969,58
279	604753,76	630952,60
280	604701,07	630909,45
281	604737,04	630820,96
282	604796,20	630675,40
283	604814,53	630630,31
284	604864,25	630507,95
285	604925,77	630356,60

Numer punktu załamania granicy	Współrzędne punktów załamania granicy (PL-1992) <sup>2)</sup>	
	X	Y
286	604939,49	630320,40
287	604900,44	630304,88
288	604807,99	630268,13
289	604641,95	630202,12
290	604636,09	630160,72
291	604598,35	630118,86
292	604570,04	630130,49
293	604557,54	630126,73
294	604531,18	630158,36
295	604423,88	630115,12
296	604309,05	630068,83
297	604306,72	630068,32
298	604326,15	629989,63
299	604302,42	629985,49
300	604171,27	629962,63
301	604145,99	629958,02
302	604103,65	629950,30
303	604080,81	629946,23
304	603963,47	629925,33
305	603941,18	629921,36
306	603899,71	629915,09
307	603833,87	629905,15
308	603814,52	629902,22
309	603784,19	629651,89
310	603790,46	629643,46
311	603790,94	629648,63
312	603797,93	629650,11
313	603815,04	629653,75
314	603838,96	629658,83
315	603902,66	629672,37
316	603917,33	629675,49
317	603989,70	629690,04
318	604047,60	629701,69
319	604087,23	629709,99
320	604358,27	629767,33
321	604380,40	629772,03
322	604416,12	629631,61
323	604473,51	629405,96
324	604516,94	629223,32
325	604520,50	629208,70
326	604525,73	629187,29
327	604553,39	629073,86
328	604552,77	629073,94
329	604553,23	629059,59
330	604561,49	629059,86
331	604594,54	629056,65
332	604698,13	629040,06
333	604702,69	629039,00
334	604708,24	629038,18
335	604726,65	629030,56
336	604828,85	628969,99

Numer punktu załamania granicy	Współrzędne punktów załamania granicy (PL-1992) <sup>2)</sup>	
	X	Y
337	604848,53	628956,34
338	604862,08	628943,76
339	604880,55	628914,08
340	604916,64	628832,30
341	604919,35	628828,47
342	604869,24	628805,13
343	604800,71	628767,89
344	604818,27	628710,04
345	604820,51	628697,25
346	604823,76	628678,66
347	604856,37	628637,49
348	604860,66	628632,07
349	604896,13	628623,89
350	604931,00	628599,67
351	604944,42	628587,77
352	604955,13	628574,80
353	604958,29	628569,35
354	604988,93	628533,71
355	605007,50	628504,73
356	605010,97	628491,14
357	605011,77	628481,15
358	605016,35	628445,75
359	605010,67	628362,77
360	605013,62	628324,42
361	605016,13	628287,64
362	605015,65	628225,05
363	604998,67	628186,23
364	604979,86	628142,67
365	604961,71	628066,61
366	604957,02	628009,79
367	604927,10	627960,10
368	604896,60	627921,53
369	604881,99	627896,07
370	604872,37	627872,83
371	604858,02	627858,84
372	604821,88	627842,06
373	604798,76	627838,22
374	604778,95	627816,30
375	604734,79	627757,37
376	604731,63	627755,66
377	604727,81	627715,64
378	604720,90	627699,51
379	604714,88	627686,48
380	604709,32	627678,13
381	604693,35	627641,71
382	604676,09	627631,38
383	604667,89	627593,64
384	604668,92	627591,66
385	604675,48	627571,62
386	604683,32	627552,91
387	604686,96	627540,73

Numer punktu załamania granicy	Współrzędne punktów załamania granicy (PL-1992) <sup>2)</sup>	
	X	Y
388	604693,64	627529,53
389	604702,22	627517,80
390	604706,07	627508,95
391	604713,93	627480,66
392	604717,83	627466,74
393	604722,17	627451,70
394	604729,09	627423,30
395	604731,89	627423,89
396	604735,90	627408,63
397	604739,67	627388,83
398	604741,63	627379,01
399	604744,02	627368,22
400	604744,18	627363,72
401	604746,41	627346,81
402	604746,58	627318,99
403	604744,57	627312,65
404	604739,05	627302,24
405	604736,33	627290,29
406	604727,98	627263,09
407	604716,40	627235,97
408	604713,68	627228,06
409	604706,95	627221,45
410	604662,47	627177,72
411	604625,26	627152,40
412	604589,51	627131,95
413	604569,66	627118,63
414	604517,65	627102,63
415	604504,84	627097,40
416	604493,09	627091,86
417	604474,53	627090,69
418	604449,67	627088,63
419	604367,66	627026,68
420	604345,19	626991,07
421	604327,11	626971,13
422	604333,06	626957,17
423	604341,21	626919,73
424	604342,40	626890,57
425	604336,52	626872,95
426	604330,03	626854,38
427	604318,37	626845,50
428	604290,95	626824,06
429	604277,71	626817,10
430	604230,67	626809,65
431	604186,21	626797,51
432	604160,80	626767,26
433	604137,37	626729,37
434	604108,30	626705,99
435	604073,03	626684,78
436	604065,95	626677,35
437	604055,25	626660,94
438	604065,12	626647,62

Numer punktu załamania granicy	Współrzędne punktów załamania granicy (PL-1992) <sup>2)</sup>	
	X	Y
439	604053,51	626623,31
440	604025,58	626616,36
441	604019,38	626603,16
442	604032,16	626564,86
443	604032,29	626551,54
444	604042,31	626533,63
445	604050,49	626499,94
446	604045,87	626480,99
447	604036,25	626458,12
448	604003,14	626399,59
449	603971,56	626336,00
450	603947,86	626305,97
451	603937,50	626284,60
452	603918,05	626245,52
453	603921,11	626236,07
454	603950,07	626228,37
455	603985,27	626217,82
456	604048,39	626204,67
457	604067,94	626187,43
458	604097,22	626165,92
459	604144,87	626145,75
460	604163,70	626139,58
461	604172,02	626140,72
462	604183,47	626184,15
463	604193,09	626202,23
464	604233,11	626209,78
465	604256,40	626207,87
466	604292,82	626211,19
467	604315,74	626200,05
468	604344,27	626185,18
469	604373,32	626169,81
470	604405,66	626153,02
471	604421,13	626154,75
472	604439,25	626164,27
473	604456,83	626198,52
474	604463,68	626212,41
475	604516,23	626198,55
476	604554,47	626184,18
477	604623,82	626178,76
478	604654,01	626169,57
479	604690,19	626155,65
480	604732,54	626150,48
481	604756,93	626156,12
482	604780,68	626155,75
483	604797,36	626137,39
484	604825,88	626127,80
485	604845,84	626118,42
486	604848,45	626117,14
487	604831,78	626134,03
488	604828,84	626145,12
489	604841,73	626146,45

Numer punktu załamania granicy	Współrzędne punktów załamania granicy (PL-1992) <sup>2)</sup>	
	X	Y
490	604887,49	626151,17
491	604945,23	626125,17
492	604938,67	626156,86
493	605023,29	626163,72
494	605076,96	626120,45
495	605113,55	626064,91
496	605135,86	626043,83
497	605132,52	626041,30
498	605136,18	626037,61
499	605162,63	626018,57
500	605176,41	626014,95
501	605203,39	626010,10
502	605200,79	626021,44
503	605229,04	626033,36
504	605252,40	626034,35
505	605266,57	626029,39
506	605273,97	626022,99
507	605280,96	626023,23
508	605297,78	626045,00
509	605310,79	626058,76
510	605331,35	626076,05
511	605354,46	626088,81
512	605386,29	626101,38
513	605426,96	626109,96
514	605452,32	626112,39
515	605460,76	626110,95
516	605458,98	626113,27
517	605458,42	626118,09
518	605440,29	626158,32
519	605487,43	626178,32
520	605502,17	626142,41
521	605550,30	626154,05
522	605607,08	626167,41
523	605675,87	626193,79
524	605687,04	626183,70
525	605691,45	626186,50
526	605698,43	626184,92
527	605701,67	626192,49
528	605722,61	626205,96
529	605722,55	626209,64
530	605727,38	626216,28
531	605731,06	626214,29
532	605746,20	626231,86
533	605774,24	626273,91
534	605786,00	626283,83
535	605794,95	626291,36
536	605800,59	626296,45
537	605802,39	626297,73
538	605813,65	626303,16
539	605826,98	626315,87
540	605835,59	626322,71



Numer punktu załamania granicy	Współrzędne punktów załamania granicy (PL-1992) <sup>2)</sup>	
	X	Y
541	605845,43	626333,51
542	605856,06	626342,31
543	605884,97	626357,34
544	605894,48	626377,20
545	605891,63	626393,66
546	605886,37	626409,79
547	605889,27	626435,22
548	605892,59	626445,71
549	605899,88	626456,89
550	605909,05	626474,64
551	605919,49	626488,31
552	605933,88	626499,30
553	605948,77	626507,28
554	605961,61	626520,92
555	605971,15	626530,78
556	605982,83	626542,84
557	605996,79	626555,66
558	606001,62	626566,08
559	606009,17	626570,83
560	606010,69	626575,61
561	606017,44	626573,58
562	606030,04	626581,83
563	606033,21	626583,76
564	606039,89	626581,44
565	606061,31	626593,76
566	606071,48	626599,39
567	606076,31	626598,51
568	606078,28	626598,09
569	606081,23	626597,70
570	606086,69	626600,15
571	606097,18	626602,99
572	606120,62	626598,27
573	606125,09	626595,30
574	606130,75	626594,59
575	606138,95	626595,17
576	606140,59	626593,48
577	606144,23	626594,12
578	606165,83	626589,17
579	606171,65	626588,17
580	606175,28	626584,47
581	606177,36	626581,70
582	606181,27	626582,83
583	606184,00	626584,20
584	606187,48	626585,73
585	606193,08	626584,67
586	606193,67	626581,18
587	606194,68	626580,16
588	606195,15	626582,40
589	606196,23	626583,20
590	606201,21	626582,18
591	606203,23	626579,72

Numer punktu załamania granicy	Współrzędne punktów załamania granicy (PL-1992) <sup>2)</sup>	
	X	Y
592	606206,49	626578,54
593	606208,66	626579,72
594	606225,55	626579,50
595	606255,08	626573,53
596	606277,06	626561,81
597	606288,91	626560,86
598	606301,93	626548,39
599	606492,10	626607,40
600	606510,58	626613,42
601	606520,78	626635,49
602	606500,60	626703,01
603	606521,02	626741,25
604	606529,86	626746,28
605	606531,06	626785,36
606	606557,90	626839,51
607	606559,49	626867,88
608	606540,87	626920,67
609	606540,80	626945,61
610	606561,75	627005,60
611	606560,25	627010,38
612	606589,24	627023,99
613	606606,36	627027,45
614	606618,46	627015,07
615	606638,60	627003,44
616	606669,98	626988,45
617	606720,34	626968,52
618	606742,68	626955,58
619	606764,43	626941,82
620	606791,08	626919,02
621	606809,22	626898,99
622	606821,68	626878,33
623	606845,83	626841,00
624	606891,33	626755,38
625	606916,87	626702,19
626	606937,89	626648,73
627	606939,61	626596,48
628	606926,12	626570,29
629	606923,42	626546,24
630	606881,52	626501,99
631	606861,05	626483,64
632	606843,51	626469,94
633	606798,47	626450,85
634	606743,89	626425,79
635	606703,30	626352,99
636	606664,94	626318,96
637	606626,85	626275,92
638	606599,93	626261,97
639	606562,50	626235,37
640	606551,88	626216,58
641	606538,34	626180,40
642	606531,29	626140,95

Numer punktu załamania granicy	Współrzędne punktów załamania granicy (PL-1992) <sup>2)</sup>	
	X	Y
643	606532,78	626134,72
644	606560,66	626118,34
645	606613,64	626082,99
646	606643,38	626082,84
647	606659,35	626066,28
648	606659,36	626063,02
649	606660,72	626047,57
650	606659,11	626017,92
651	606638,43	625957,60
652	606626,02	625937,82
653	606616,08	625936,10
654	606551,66	625942,88
655	606519,56	625939,27
656	606472,75	625942,00
657	606409,38	625964,82
658	606337,26	625973,35
659	606306,82	625976,71
660	606295,57	625963,49
661	606291,95	625906,28
662	606281,02	625861,37
663	606261,68	625829,68
664	606230,98	625795,28
665	606203,07	625784,67
666	606210,94	625781,46
667	606219,43	625778,95
668	606300,59	625754,92
669	606358,74	625737,71
670	606551,35	625690,43
671	606565,85	625687,03
672	606585,09	625682,66
673	606624,31	625673,75
674	606621,97	625664,87
675	606619,54	625655,59
676	606619,48	625653,04
677	606618,80	625624,31
678	606634,80	625521,91
679	606635,26	625404,26
680	606628,98	625373,70
681	606614,93	625343,56
682	606581,17	625300,32
683	606491,89	625236,92
684	606472,63	625223,25
685	606468,10	625219,30
686	606446,63	625200,63
687	606440,70	625167,43
688	606440,20	625164,53
689	606439,25	625158,96
690	606432,48	625119,41
691	606431,53	625113,85
692	606411,34	624989,26
693	606543,19	624613,62

Numer punktu załamania granicy	Współrzędne punktów załamania granicy (PL-1992) <sup>2)</sup>	
	X	Y
694	606553,44	624591,59
695	606579,22	624570,16
696	606611,09	624543,66
697	606632,36	624502,21
698	606660,94	624423,99
699	606674,01	624358,14
700	606667,69	624268,36
701	606654,32	624158,52
702	606644,46	624120,28
703	606613,30	624039,10
704	606608,57	624040,73
705	606588,94	624009,32
706	606540,18	623974,87
707	606514,72	623947,56
708	606511,55	623825,11
709	606511,13	623808,84
710	606531,83	623752,64
711	606528,22	623751,27
712	606455,06	623723,50
713	606379,70	623694,90
714	606354,20	623685,21
715	606359,05	623672,45
716	606424,39	623500,45
717	606458,58	623430,38
718	606641,36	623406,81
719	606642,55	623406,65
720	606660,09	623404,39
721	606680,81	623348,13
722	606697,44	623289,22
723	606700,47	623278,50
724	606713,86	623231,09
725	606714,01	623230,64
726	606746,49	623146,91
727	606786,45	623043,88
728	606726,56	623020,84
729	606709,48	623014,27
730	606649,35	622991,14
731	606644,24	622989,17
732	606437,67	622909,71
733	606295,85	622855,16
734	606072,85	622769,38
735	606054,42	622762,30
736	606052,56	622761,58
737	606035,56	622755,04
738	606037,02	622750,23
739	606040,24	622739,61
740	606051,19	622691,97
741	606063,67	622664,66
742	606069,98	622636,72
743	606074,73	622586,91
744	606057,09	622561,79

Numer punktu załamania granicy	Współrzędne punktów załamania granicy (PL-1992) <sup>2)</sup>	
	X	Y
745	606047,32	622532,14
746	605959,10	622441,75
747	605954,55	622432,41
748	605935,47	622406,21
749	605915,54	622395,73
750	605875,90	622378,38
751	605857,49	622367,32
752	605835,57	622344,86
753	605791,66	622323,54
754	605767,77	622326,52
755	605737,24	622343,62
756	605716,46	622353,79
757	605714,97	622353,67
758	605679,04	622350,80
759	605653,96	622363,28
760	605648,04	622374,42
761	605614,44	622376,47
762	605584,51	622415,47
763	605572,85	622430,13
764	605570,26	622432,68
765	605564,75	622455,11
766	605563,53	622473,87
767	605557,62	622472,85
768	605557,67	622531,19
769	605551,59	622572,24
770	605545,87	622593,56
771	605545,46	622616,84
772	605545,16	622618,40
773	605517,20	622607,18
774	605488,48	622595,65
775	605355,80	622542,39
776	605321,88	622528,78
777	605278,14	622511,22
778	605240,71	622496,19
779	605135,57	622453,99
780	605063,55	622425,08
781	604998,94	622399,14
782	604941,18	622561,35
783	604925,07	622606,58
784	604901,00	622674,19
785	604808,74	622933,27
786	604803,44	622948,17
787	604795,20	622971,31
788	604789,12	622972,50
789	604754,32	622981,05
790	604733,16	622987,23
791	604705,51	622993,13
792	604673,19	623010,88
793	604621,21	623044,90
794	604603,05	623056,78
795	604559,42	623091,95

Numer punktu załamania granicy	Współrzędne punktów załamania granicy (PL-1992) <sup>2)</sup>	
	X	Y
796	604541,25	623110,65
797	604532,28	623135,23
798	604526,54	623159,36
799	604524,79	623200,32
800	604505,57	623254,51
801	604497,92	623266,73
802	604484,73	623300,81
803	604473,54	623315,27
804	604467,88	623321,93
805	604430,40	623318,70
806	604410,02	623322,40
807	604381,61	623331,95
808	604374,23	623344,98
809	604359,04	623348,94
810	604349,63	623347,28
811	604327,73	623340,29
812	604315,51	623351,02
813	604294,64	623331,48
814	604280,05	623325,77
815	604268,74	623302,93
816	604251,37	623265,87
817	604241,57	623257,73
818	604213,03	623242,74
819	604156,47	623269,29
820	604118,71	623294,48
821	604061,98	623318,35
822	604027,86	623322,52
823	603988,03	623338,01
824	603967,51	623346,68
825	603918,98	623358,63
826	603899,80	623366,46
827	603873,58	623374,98
828	603844,61	623378,52
829	603824,32	623390,21
830	603823,32	623391,80
831	603815,05	623417,35
832	603840,70	623444,36
833	603853,41	623460,57
834	603865,17	623477,00
835	603890,41	623485,76
836	603957,17	623500,90
837	603999,34	623502,38
838	604034,08	623517,91
839	604072,82	623522,18
840	604101,99	623519,36
841	604142,70	623515,43
842	604181,17	623508,78
843	604196,28	623505,21
844	604217,71	623492,36
845	604230,01	623492,25
846	604235,39	623493,14

Numer punktu załamania granicy	Współrzędne punktów załamania granicy (PL-1992) <sup>2)</sup>	
	X	Y
847	604267,65	623502,35
848	604324,99	623495,65
849	604342,26	623494,14
850	604369,65	623493,88
851	604395,23	623482,49
852	604423,03	623465,90
853	604452,61	623452,38
854	604458,06	623443,17
855	604466,87	623442,32
856	604471,99	623445,64
857	604487,60	623454,98
858	604487,46	623473,36
859	604484,80	623484,13
860	604457,31	623480,12
861	604433,30	623488,71
862	604404,83	623502,33
863	604377,11	623509,73
864	604344,00	623522,53
865	604334,28	623531,83
866	604335,49	623559,81
867	604355,87	623580,55
868	604373,71	623625,37
869	604370,06	623638,19
870	604363,69	623654,72
871	604361,84	623657,84
872	604354,82	623667,18
873	604310,69	623699,77
874	604295,79	623722,71
875	604294,57	623727,55
876	604288,43	623743,53
877	604282,36	623767,33
878	604289,32	623783,85
879	604310,73	623814,80
880	604314,66	623821,80
881	604339,62	623849,75
882	604353,73	623862,34
883	604376,79	623876,31
884	604387,34	623883,58
885	604425,40	623890,01
886	604439,38	623883,28
887	604451,85	623884,02
888	604476,08	623885,46
889	604520,33	623868,14
890	604547,30	623862,05
891	604562,69	623851,48
892	604579,66	623834,55
893	604588,10	623826,15
894	604605,76	623799,45
895	604618,30	623778,90
896	604659,79	623720,43
897	604662,08	623718,03

Numer punktu załamania granicy	Współrzędne punktów załamania granicy (PL-1992) <sup>2)</sup>	
	X	Y
898	604677,31	623708,23
899	604727,38	623673,95
900	604755,21	623648,75
901	604757,60	623648,49
902	604797,18	623634,36
903	604838,14	623619,65
904	604903,50	623585,72
905	604982,78	623490,36
906	605003,05	623462,99
907	605017,42	623433,32
908	605021,15	623416,38
909	605027,89	623402,10
910	605034,19	623399,85
911	605050,58	623405,89
912	605065,54	623393,93
913	605074,96	623372,93
914	605081,19	623376,94
915	605094,09	623385,23
916	605138,49	623413,79
917	605142,82	623416,58
918	605187,46	623445,29
919	605331,65	623538,03
920	605325,60	623555,69
921	605346,33	623547,38
922	605392,31	623559,57
923	605420,34	623572,49
924	605484,45	623591,74
925	605574,47	623704,25
926	605583,61	623747,56
927	605600,47	623827,38
928	605621,86	623859,38
929	605632,10	623874,69
930	605573,38	624036,95
931	605520,56	624177,40
932	605395,75	624509,30
933	605383,09	624542,97
934	605329,09	624686,55
935	605271,18	624840,56
936	605261,24	624849,95
937	605256,21	624883,30
938	605255,78	624908,90
939	605248,87	624906,29
940	605233,14	624947,97
941	605151,74	625163,60
942	605125,02	625234,39
943	605068,61	625383,81
944	605014,66	625526,75
945	604984,87	625605,66
946	604969,88	625600,09
947	604891,14	625570,03
948	604797,94	625534,46

Numer punktu załamania granicy	Współrzędne punktów załamania granicy (PL-1992) <sup>2)</sup>	
	X	Y
949	604669,63	625485,48
950	604636,25	625472,21
951	604604,90	625553,13
952	604562,56	625662,43
953	604550,26	625694,93
954	604487,93	625859,50
955	604487,30	625861,16
956	604445,45	625971,67
957	604444,59	625971,90
958	604423,43	625972,54
959	604384,53	625967,71
960	604362,04	625967,46
961	604326,26	625987,32
962	604298,85	625994,61
963	604263,71	625979,99
964	604230,44	625978,57
965	604212,73	625973,68
966	604188,96	625977,25
967	604135,61	625995,36
968	604124,73	625998,22
969	604086,16	626001,92
970	604068,44	626009,39
971	604029,15	626025,00
972	604024,37	626026,65
973	604003,59	626033,77
974	603983,31	626050,42
975	603946,15	626059,76
976	603911,18	626071,45
977	603851,27	626099,20
978	603831,63	626107,95
979	603815,70	626115,69
980	603788,81	626109,70
981	603768,94	626115,70
982	603753,33	626118,02
983	603743,83	626090,47
984	603754,12	626076,86
985	603754,37	626052,16
986	603739,57	626019,16
987	603731,93	626006,96
988	603728,71	626002,98
989	603707,14	626002,82
990	603667,15	626004,24
991	603631,28	626003,16
992	603617,27	626011,31
993	603601,37	626027,63
994	603580,37	626038,27
995	603556,24	626054,03
996	603534,54	626069,88
997	603535,43	626084,64
998	603532,51	626107,55
999	603516,71	626134,73

Numer punktu załamania granicy	Współrzędne punktów załamania granicy (PL-1992) <sup>2)</sup>	
	X	Y
1000	603508,95	626147,22
1001	603453,02	626175,94
1002	603435,63	626159,52
1003	603417,26	626126,04
1004	603405,55	626108,50
1005	603384,32	626079,62
1006	603374,94	626069,15
1007	603341,94	626044,40
1008	603321,91	626036,59
1009	603303,71	626031,04
1010	603286,16	626033,26
1011	603232,70	626033,16
1012	603203,40	626043,94
1013	603161,73	626063,30
1014	603133,57	626075,00
1015	603123,51	626066,32
1016	603115,97	626049,31
1017	603108,47	626032,36
1018	603099,52	626012,75
1019	603091,31	625994,46
1020	603060,89	625967,98
1021	603052,37	625954,85
1022	603036,54	625952,71
1023	603010,59	625966,31
1024	602996,70	625973,60
1025	602988,95	625989,40
1026	602983,73	626000,76
1027	602983,47	626018,93
1028	602980,86	626030,33
1029	602989,75	626040,32
1030	602990,50	626055,32
1031	602989,25	626065,55
1032	602985,24	626089,52
1033	602979,38	626108,12
1034	602978,61	626124,49
1035	602966,37	626122,34
1036	602949,64	626113,77
1037	602935,51	626100,04
1038	602922,68	626079,99
1039	602908,56	626062,14
1040	602895,44	626052,05
1041	602880,35	626047,61
1042	602847,58	626036,19
1043	602796,16	626025,26
1044	602782,60	626028,23
1045	602762,66	626042,77
1046	602719,97	626073,97
1047	602702,45	626085,67
1048	602686,28	626088,28
1049	602659,58	626071,81
1050	602634,35	626064,15

Numer punktu załamania granicy	Współrzędne punktów załamania granicy (PL-1992) <sup>2)</sup>	
	X	Y
1051	602614,29	626067,00
1052	602587,12	626075,26
1053	602597,81	626056,23
1054	602618,66	626041,37
1055	602640,46	626005,01
1056	602646,45	625982,02
1057	602644,95	625963,27
1058	602643,94	625936,88
1059	602615,17	625910,03
1060	602581,79	625891,03
1061	602555,73	625876,19
1062	602541,84	625869,27
1063	602533,75	625861,77
1064	602531,01	625857,13
1065	602519,98	625844,04
1066	602516,14	625825,11
1067	602511,50	625813,22
1068	602512,20	625764,97
1069	602496,36	625734,67
1070	602484,00	625720,03
1071	602417,18	625669,89
1072	602393,13	625666,68
1073	602380,14	625659,18
1074	602366,71	625642,94
1075	602332,57	625596,49
1076	602324,08	625580,50
1077	602317,72	625548,95
1078	602319,24	625540,71
1079	602312,95	625489,11
1080	602292,87	625436,83
1081	602284,51	625428,95
1082	602271,38	625413,79
1083	602256,29	625397,96
1084	602247,77	625382,45
1085	602230,37	625361,73
1086	602214,63	625329,33
1087	602209,73	625304,81
1088	602207,68	625296,13
1089	602204,04	625282,07
1090	602196,75	625251,04
1091	602190,51	625203,70
1092	602184,14	625167,53
1093	602180,03	625135,99
1094	602176,26	625121,34
1095	602173,15	625109,58
1096	602168,97	625096,67
1097	602155,74	625074,68
1098	602138,71	625055,16
1099	602121,12	625024,81
1100	602100,88	624988,12
1101	602093,03	624970,50

Numer punktu załamania granicy	Współrzędne punktów załamania granicy (PL-1992) <sup>2)</sup>	
	X	Y
1102	602090,43	624933,93
1103	602084,49	624900,30
1104	602074,44	624878,07
1105	602059,34	624845,29
1106	602044,04	624823,75
1107	602031,60	624793,86
1108	602030,62	624781,41
1109	602025,89	624764,57
1110	602005,31	624754,62
1111	601984,80	624752,47
1112	601961,33	624753,79
1113	601945,12	624761,03
1114	601923,29	624776,23
1115	601900,43	624740,30
1116	601856,11	624729,16
1117	601838,48	624715,41
1118	601827,58	624692,67
1119	601793,47	624562,68
1120	601756,80	624383,97
1121	601761,00	624380,53
1122	601763,05	624362,90
1123	601763,05	624342,83
1124	601759,01	624318,19
1125	601722,80	624239,20
1126	601683,73	624162,45
1127	601675,30	624076,99
1128	601662,97	624029,42
1129	601653,16	624016,00
1130	601637,14	624000,51
1131	601619,91	623992,90
1132	601618,21	623981,40
1133	601597,30	623969,30
1134	601560,99	623948,31
1135	601556,01	623920,06
1136	601547,99	623910,22
1137	601500,41	623908,43
1138	601408,98	623924,11
1139	601379,79	623941,97
1140	601353,60	623948,59
1141	601325,13	623979,46
1142	601310,48	623986,98
1143	601304,53	624001,64
1144	601270,05	624015,83
1145	601261,70	624018,80
1146	601226,11	623995,22
1147	601198,24	624001,28
1148	601149,74	624027,41
1149	601146,32	624046,70
1150	601132,97	624079,56
1151	601126,00	624101,99
1152	601114,83	624118,13

Numer punktu załamania granicy	Współrzędne punktów załamania granicy (PL-1992) <sup>2)</sup>	
	X	Y
1153	601113,15	624122,31
1154	601101,87	624150,42
1155	601100,98	624152,61
1156	601108,50	624195,85
1157	601122,96	624228,38
1158	601126,95	624238,51
1159	601139,16	624269,57
1160	601150,89	624288,73
1161	601151,49	624305,92
1162	601153,99	624312,88
1163	601163,82	624326,27
1164	601169,70	624364,61
1165	601176,18	624405,04
1166	601184,91	624420,63
1167	601194,76	624433,52
1168	601209,41	624447,09
1169	601222,35	624455,10
1170	601234,09	624463,24
1171	601243,70	624468,21
1172	601267,52	624469,74
1173	601278,56	624473,74
1174	601288,33	624479,06
1175	601297,39	624485,21
1176	601313,93	624488,72
1177	601327,54	624492,46
1178	601334,42	624496,99
1179	601350,60	624501,16
1180	601354,65	624498,39
1181	601370,96	624498,45
1182	601394,75	624491,04
1183	601415,08	624489,69
1184	601420,32	624491,76
1185	601421,91	624505,22
1186	601422,08	624524,98
1187	601418,97	624539,98
1188	601418,61	624565,23
1189	601415,91	624578,35
1190	601412,51	624586,82
1191	601411,38	624599,67
1192	601406,82	624617,20
1193	601407,07	624635,13
1194	601425,37	624732,75
1195	601420,12	624737,27
1196	601421,73	624754,24
1197	601428,77	624785,77
1198	601433,56	624809,55
1199	601438,76	624826,29
1200	601447,77	624847,64
1201	601451,89	624857,29
1202	601447,11	624870,00
1203	601446,53	624870,00

Numer punktu załamania granicy	Współrzędne punktów załamania granicy (PL-1992) <sup>2)</sup>	
	X	Y
1204	601445,14	624882,92
1205	601435,33	624925,83
1206	601435,38	624938,14
1207	601441,58	624954,54
1208	601445,49	624964,84
1209	601448,00	624970,69
1210	601456,59	624981,14
1211	601461,79	624983,77
1212	601474,03	624991,51
1213	601478,21	624992,78
1214	601489,37	624999,17
1215	601493,24	625001,27
1216	601511,03	625004,74
1217	601529,29	625007,99
1218	601533,72	625008,99
1219	601541,76	625014,49
1220	601544,46	625024,28
1221	601554,57	625035,17
1222	601564,37	625038,96
1223	601569,65	625041,02
1224	601570,24	625046,06
1225	601573,15	625047,34
1226	601607,72	625062,64
1227	601621,35	625073,20
1228	601634,12	625086,20
1229	601647,27	625099,03
1230	601654,54	625105,84
1231	601670,05	625123,60
1232	601681,23	625132,40
1233	601692,33	625145,84
1234	601696,96	625151,63
1235	601720,91	625182,47
1236	601757,59	625224,36
1237	601764,81	625236,43
1238	601758,66	625257,03
1239	601760,54	625278,08
1240	601759,15	625291,74
1241	601758,30	625307,09
1242	601770,39	625357,82
1243	601773,54	625373,42
1244	601769,51	625380,95
1245	601768,68	625381,51
1246	601786,50	625496,43
1247	601795,45	625512,61
1248	601816,80	625555,91
1249	601830,98	625573,22
1250	601848,23	625598,38
1251	601858,75	625615,39
1252	601873,29	625642,52
1253	601903,48	625670,31
1254	601928,29	625691,52

Numer punktu załamania granicy	Współrzędne punktów załamania granicy (PL-1992) <sup>2)</sup>	
	X	Y
1255	601947,90	625705,43
1256	601970,57	625733,07
1257	601985,97	625744,63
1258	601999,37	625755,65
1259	602011,52	625761,78
1260	602019,79	625769,29
1261	602038,77	625776,45
1262	602064,19	625780,77
1263	602091,89	625790,30
1264	602104,58	625804,71
1265	602118,21	625816,00
1266	602137,10	625828,17
1267	602150,22	625837,73
1268	602161,64	625842,77
1269	602173,84	625857,05
1270	602187,98	625867,74
1271	602208,08	625883,47
1272	602217,59	625890,59
1273	602236,98	625901,86
1274	602245,05	625910,63
1275	602268,99	625935,49
1276	602282,64	625953,55
1277	602305,93	625974,21
1278	602309,94	625980,76
1279	602326,74	625996,34
1280	602332,49	626001,31
1281	602344,76	626017,82
1282	602352,39	626021,68
1283	602358,23	626030,14
1284	602361,86	626038,63
1285	602363,10	626044,25
1286	602362,07	626046,77
1287	602352,27	626051,93
1288	602335,80	626052,92
1289	602321,93	626059,57
1290	602313,13	626064,99
1291	602299,56	626078,74
1292	602294,07	626086,08
1293	602286,73	626097,31
1294	602281,85	626107,02
1295	602282,99	626108,77
1296	602276,58	626114,29
1297	602276,10	626116,93
1298	602260,24	626179,62
1299	602261,12	626196,41
1300	602257,90	626199,73
1301	602261,03	626221,45
1302	602286,69	626258,82
1303	602303,35	626272,80
1304	602348,07	626303,22
1305	602382,46	626331,82

Numer punktu załamania granicy	Współrzędne punktów załamania granicy (PL-1992) <sup>2)</sup>	
	X	Y
1306	602406,76	626349,10
1307	602430,05	626357,50
1308	602459,86	626364,24
1309	602491,77	626364,71
1310	602526,99	626367,88
1311	602545,52	626375,82
1312	602561,66	626377,95
1313	602590,69	626384,57
1314	602666,44	626403,31
1315	602692,39	626414,53
1316	602705,87	626426,56
1317	602709,05	626421,08
1318	602718,45	626439,68
1319	602731,41	626449,44
1320	602739,60	626457,13
1321	602764,37	626463,26
1322	602807,61	626471,34
1323	602820,52	626472,07
1324	602828,11	626472,23
1325	602835,32	626472,75
1326	602839,47	626474,61
1327	602847,80	626476,40
1328	602858,07	626477,04
1329	602858,32	626480,23
1330	602860,26	626481,75
1331	602877,79	626488,52
1332	602903,53	626488,19
1333	602919,57	626495,08
1334	602935,95	626495,66
1335	603000,49	626480,58
1336	603001,24	626478,88
1337	603059,35	626472,05
1338	603066,16	626470,17
1339	603081,43	626465,53
1340	603108,59	626460,76
1341	603120,24	626458,65
1342	603129,73	626453,52
1343	603141,49	626447,10
1344	603159,91	626446,57
1345	603168,62	626445,95
1346	603168,92	626483,89
1347	603171,91	626498,87
1348	603177,11	626512,21
1349	603175,17	626513,73
1350	603173,33	626518,28
1351	603181,91	626539,33
1352	603192,29	626552,82
1353	603200,90	626563,20
1354	603203,52	626585,82
1355	603213,94	626603,44
1356	603223,89	626625,21



Numer punktu załamania granicy	Współrzędne punktów załamania granicy (PL-1992) <sup>2)</sup>	
	X	Y
1357	603227,07	626626,19
1358	603237,87	626639,52
1359	603251,33	626660,56
1360	603258,89	626672,37
1361	603270,85	626693,80
1362	603289,19	626711,92
1363	603327,94	626743,40
1364	603347,62	626751,41
1365	603343,55	626759,67
1366	603363,75	626783,43
1367	603373,82	626806,14
1368	603377,43	626808,98
1369	603389,43	626829,04
1370	603408,54	626844,85
1371	603413,18	626851,57
1372	603418,10	626855,75
1373	603426,49	626867,96
1374	603433,35	626870,97
1375	603447,96	626873,55
1376	603481,62	626898,32
1377	603486,71	626900,40
1378	603547,87	626912,30
1379	603564,50	626917,75
1380	603582,74	626923,72
1381	603613,07	626926,41
1382	603631,13	626923,30
1383	603656,94	626927,15
1384	603664,06	626935,22
1385	603682,67	626947,70
1386	603694,12	626953,40
1387	603707,26	626959,94
1388	603722,07	626967,59
1389	603734,80	626970,03
1390	603752,97	626964,33
1391	603762,23	626957,87
1392	603786,57	626934,75
1393	603801,75	626920,56
1394	603807,98	626893,30
1395	603814,19	626881,86
1396	603817,33	626880,33
1397	603855,04	626840,98
1398	603883,29	626845,03
1399	603887,03	626854,60
1400	603925,07	626856,81
1401	603936,71	626871,47
1402	603936,44	626876,46
1403	603934,59	626909,77
1404	603926,22	626916,65
1405	603928,02	626921,11
1406	603929,93	626931,56
1407	603932,47	626937,36

Numer punktu załamania granicy	Współrzędne punktów załamania granicy (PL-1992) <sup>2)</sup>	
	X	Y
1408	603939,68	626946,65
1409	603952,29	626978,56
1410	603952,33	626990,79
1411	603949,80	627004,85
1412	603955,44	627021,83
1413	603968,92	627065,54
1414	603973,10	627071,25
1415	603983,89	627083,22
1416	604008,37	627121,18
1417	604013,21	627131,88
1418	604015,76	627152,11
1419	604043,17	627223,35
1420	604046,89	627233,46
1421	604058,43	627264,62
1422	604057,73	627284,55
1423	604061,28	627297,16
1424	604063,71	627306,54
1425	604065,66	627330,01
1426	604065,95	627333,59
1427	604078,14	627354,03
1428	604067,92	627371,34
1429	604063,33	627437,80
1430	604061,95	627455,30
1431	604064,07	627499,88
1432	604073,17	627541,31
1433	604104,61	627617,27
1434	604131,06	627649,47
1435	604193,64	627692,41
1436	604231,21	627705,54
1437	604265,10	627717,36
1438	604305,33	627721,98
1439	604346,19	627717,89
1440	604417,47	627772,21
1441	604443,03	627781,11
1442	604446,19	627782,85
1443	604459,49	627790,17
1444	604487,01	627812,20
1445	604475,61	627834,71
1446	604471,91	627866,73
1447	604445,14	627920,20
1448	604399,53	627941,74
1449	604375,51	627964,61
1450	604377,80	627975,44
1451	604370,82	628032,84
1452	604332,08	628075,33
1453	604320,35	628103,06
1454	604333,55	628141,30
1455	604349,14	628233,29
1456	604341,70	628265,13
1457	604341,99	628271,10
1458	604311,77	628284,02

Numer punktu załamania granicy	Współrzędne punktów załamania granicy (PL-1992) <sup>2)</sup>	
	X	Y
1459	604306,31	628287,04
1460	604296,62	628292,87
1461	604283,43	628303,32
1462	604266,49	628298,93
1463	604224,69	628359,78
1464	604213,25	628378,43
1465	604200,24	628385,47
1466	604207,94	628402,03
1467	604211,46	628419,65
1468	604204,06	628449,16
1469	604185,41	628510,01
1470	604185,66	628513,38
1471	604184,52	628513,61
1472	604174,86	628543,39
1473	604165,59	628562,32
1474	604154,29	628587,01
1475	604135,92	628619,35
1476	604126,11	628644,01
1477	604119,95	628663,17
1478	604117,73	628673,11
1479	604117,05	628687,46
1480	604128,43	628722,95
1481	604130,07	628728,03
1482	604143,64	628770,15
1483	604165,16	628820,35
1484	604166,20	628822,42
1485	604152,57	628828,21
1486	604152,04	628827,15
1487	604102,96	628836,12
1488	603978,20	628853,16
1489	603974,95	628810,21
1490	603916,83	628816,10
1491	603885,76	628819,77
1492	603876,72	628819,93
1493	603876,03	628821,03
1494	603869,87	628820,00
1495	603845,89	628780,29
1496	603748,15	628694,36
1497	603714,49	628704,28
1498	603698,55	628729,11
1499	603684,22	628775,41
1500	603676,53	628791,01
1501	603669,31	628816,14
1502	603669,26	628816,31
1503	603660,94	628817,59
1504	603539,38	628814,29
1505	603543,75	628856,35
1506	603545,38	628856,30
1507	603543,29	628860,00
1508	603543,18	628860,00
1509	603495,86	628876,79

Numer punktu załamania granicy	Współrzędne punktów załamania granicy (PL-1992) <sup>2)</sup>	
	X	Y
1510	603483,96	628903,64
1511	603469,47	628904,09
1512	603343,56	628907,85
1513	603223,97	628910,29
1514	603221,71	629045,48
1515	603236,53	629119,86
1516	603261,28	629218,66
1517	603268,04	629238,81
1518	603281,97	629267,52
1519	603314,06	629345,09
1520	603320,98	629361,83
1521	603341,10	629561,42
1522	603341,30	629563,37
1523	603340,06	629564,25
1524	603303,86	629590,01
1525	603232,02	629641,13
1526	603229,11	629643,20
1527	603139,06	629708,33
1528	603074,70	629757,28
1529	603066,61	629763,43
1530	602859,49	629829,24
1531	602858,23	629865,15
1532	602855,82	629933,91
1533	602854,41	629978,01
1534	602852,84	630026,92
1535	602876,65	630175,99
1536	602884,13	630218,51
1537	602911,68	630218,01
1538	602944,16	630217,41
1539	603016,06	630216,09
1540	603021,28	630215,99
1541	603190,63	630212,89
1542	603237,28	630212,03
1543	603284,89	630211,16
1544	603295,72	630210,96
1545	603290,60	630231,66
1546	603268,37	630289,05
1547	603267,43	630329,06
1548	603265,61	630406,14
1549	603274,56	630477,17
1550	603301,95	630560,30
1551	603335,99	630626,82
1552	603338,49	630670,69
1553	603314,04	630714,96
1554	603329,64	630775,55
1555	603343,18	630814,48
1556	603362,48	630849,21
1557	603383,79	630894,33
1558	603386,96	630901,02
1559	603425,71	630983,05
1560	603430,08	630992,30

Numer punktu załamania granicy	Współrzędne punktów załamania granicy (PL-1992) <sup>2)</sup>	
	X	Y
1561	603503,55	631147,84
1562	603591,77	631336,14
1563	603646,73	631449,16
1564	603665,46	631504,52
1565	603743,74	631735,87
1566	603806,08	631917,79
1567	603869,19	632107,17
1568	603801,45	632137,30
1569	603843,66	632233,13
1570	603884,03	632322,93
1571	603937,35	632391,37
1572	603936,72	632392,98
1573	603936,26	632392,44
1574	603884,26	632426,85
1575	603881,70	632423,41
1576	603861,01	632388,90
1577	603859,36	632385,51
1578	603835,64	632346,41
1579	603831,15	632346,11
1580	603833,50	632348,59
1581	603811,26	632367,62
1582	603807,65	632369,78
1583	603720,25	632423,41
1584	603692,55	632440,75
1585	603513,43	632511,92
1586	603516,87	632664,97
1587	603519,02	632838,56
1588	603589,40	632854,38
1589	603592,58	632854,94
1590	603593,65	632855,17
1591	603738,14	632891,10
1592	603751,83	632874,17
1593	603754,16	632875,47
1594	603866,35	632937,96
1595	603938,22	632976,10
1596	603954,99	633003,39
1597	603956,13	633051,07
1598	603951,54	633102,28
1599	603924,40	633133,94
1600	603914,61	633146,84
1601	603956,32	633147,80
1602	604022,45	633139,88
1603	604005,67	633349,84
1604	603997,20	633473,58
1605	603996,66	633476,75
1606	603995,16	633498,00
1607	603988,26	633520,19
1608	603987,09	633523,98
1609	603982,66	633546,05
1610	603973,42	633571,44
1611	603966,05	633591,67

Numer punktu załamania granicy	Współrzędne punktów załamania granicy (PL-1992) <sup>2)</sup>	
	X	Y
1612	603964,65	633596,17
1613	603963,27	633600,65
1614	603949,66	633633,35
1615	603933,69	633669,63
1616	603931,73	633673,70
1617	603919,25	633699,55
1618	603907,90	633725,45
1619	603891,74	633762,31
1620	603876,15	633797,88
1621	603851,58	633850,23
1622	603822,91	633902,91
1623	603820,05	633907,82
1624	603814,65	633938,76
1625	603792,26	633977,57
1626	603790,31	633982,51
1627	603777,32	634005,02
1628	603782,37	634006,20
1629	603791,24	634006,52
1630	603890,75	634010,56
1631	603840,58	634048,98
1632	603822,30	634066,64
1633	603777,45	634109,97
1634	603754,09	634132,53
1635	603745,26	634141,06
1636	603735,35	634155,39
1637	603719,06	634178,94
1638	603713,48	634182,89
1639	603677,33	634208,46
1640	603675,65	634218,60
1641	603679,20	634216,79
1642	603688,99	634253,33
1643	603701,73	634282,98
1644	603721,93	634315,56
1645	603751,82	634346,01
1646	603747,78	634348,89
1647	603817,89	634419,88
1648	603868,90	634500,21
1649	603868,63	634510,04
1650	603867,45	634514,55
1651	603860,80	634534,27
1652	603849,93	634547,57
1653	603846,82	634550,87
1654	603846,20	634557,82
1655	603836,96	634617,74
1656	603841,29	634637,76
1657	603846,82	634643,70
1658	603882,38	634709,84
1659	603882,59	634709,85
1660	603888,95	634722,59
1661	603889,61	634775,04
1662	603898,13	634776,04

Numer punktu załamania granicy	Współrzędne punktów załamania granicy (PL-1992) <sup>2)</sup>	
	X	Y
1663	603898,11	634776,22
1664	603909,24	634887,61
1665	603897,19	634890,25
1666	603909,19	634949,34
1667	603908,78	634949,42
1668	603907,62	634950,02
1669	603808,96	635001,50
1670	603808,06	635002,32
1671	603747,66	635056,83
1672	603747,45	635057,02
1673	603737,49	635066,10
1674	603680,64	635117,91
1675	603636,31	635158,31
1676	603670,98	635163,62
1677	603671,29	635164,29
1678	603669,34	635171,33
1679	603635,19	635198,53
1680	603621,80	635222,55
1681	603614,41	635231,80
1682	603611,79	635235,09
1683	603604,49	635244,21
1684	603597,32	635253,18
1685	603555,33	635293,87
1686	603525,97	635307,96
1687	603473,51	635363,76
1688	603459,06	635390,13
1689	603444,91	635404,61
1690	603438,36	635413,55
1691	603434,42	635439,39
1692	603433,16	635447,69
1693	603425,88	635495,49
1694	603425,76	635520,80
1695	603433,36	635560,83
1696	603442,08	635577,14
1697	603459,97	635590,00
1698	603466,87	635601,03
1699	603463,25	635625,99
1700	603458,78	635632,57
1701	603432,23	635637,59
1702	603395,00	635644,28

Numer punktu załamania granicy	Współrzędne punktów załamania granicy (PL-1992) <sup>2)</sup>	
	X	Y
1703	603377,86	635640,63
1704	603318,65	635612,88
1705	603302,16	635545,18
1706	603250,49	635557,45
1707	603241,69	635559,65
1708	603236,35	635557,86
1709	603202,59	635590,74
1710	603200,15	635593,11
1711	603191,56	635601,48
1712	603156,65	635600,20
1713	603104,09	635624,59
1714	603068,11	635648,96
1715	603055,02	635662,76
1716	603026,05	635702,17
1717	603020,15	635710,53
1718	602999,50	635737,16
1719	602959,98	635740,31
1720	602974,37	635755,63
1721	603061,21	635815,60
1722	603085,76	635830,93
1723	603084,31	635844,38
1724	603131,27	635888,19
1725	603173,02	635958,97
1726	603131,99	636005,58
1727	603116,61	636014,61
1728	603039,68	636030,89
1729	602973,30	636046,06
1730	602920,97	636057,83
1731	602896,95	636074,01
1732	602953,63	636122,99
1733	603016,55	636116,79
1734	603124,86	636110,70
1735	603148,88	636109,68
1736	603183,93	636113,04
1737	603211,50	636118,21
1738	603361,63	636132,57
1739	603374,15	636131,90
1740	603393,87	636127,73
1741	603424,28	636115,73
1742	603462,07	636114,09

#### 5) GRANICA PIĄTEJ ENKLAWY OBSZARU

Numer punktu załamania granicy	Współrzędne punktów załamania granicy (PL-1992) <sup>2)</sup>	
	X	Y
1	611575,66	638183,10
2	611600,01	638170,06
3	611649,59	638156,51
4	611752,16	638147,23

Numer punktu załamania granicy	Współrzędne punktów załamania granicy (PL-1992) <sup>2)</sup>	
	X	Y
5	611890,39	638062,48
6	611948,40	638026,93
7	612033,72	637979,14
8	612038,73	637965,63

Numer punktu załamania granicy	Współrzędne punktów załamania granicy (PL-1992) <sup>2)</sup>	
	X	Y
9	612089,30	637829,35
10	612106,50	637782,98
11	611910,89	637709,17
12	611835,52	637681,70
13	611804,99	637670,57
14	611777,99	637660,73
15	611763,38	637658,28
16	611757,68	637657,33
17	611636,30	637637,02
18	611503,33	637614,78
19	611469,59	637609,13
20	611441,22	637593,32
21	611429,13	637586,58
22	611418,42	637581,38
23	611418,37	637580,99
24	611436,71	637512,59
25	611432,25	637484,50
26	611423,87	637474,70
27	611406,58	637460,61
28	611352,14	637416,27
29	611330,54	637374,19
30	611313,62	637344,55
31	611292,24	637310,68
32	611285,08	637293,30
33	611276,74	637249,31
34	611242,88	637126,91
35	611241,56	637092,68
36	611233,57	637060,65
37	611217,85	637036,51
38	611216,24	637029,17
39	611194,54	636968,08
40	611184,22	636881,06
41	611170,05	636834,77
42	611161,77	636821,58
43	611104,77	636785,16
44	611079,35	636749,35
45	611042,48	636726,04
46	610988,85	636721,80
47	610948,20	636692,86
48	610926,57	636655,00
49	610911,20	636639,02
50	610899,87	636634,63
51	610906,17	636558,66
52	610907,74	636502,30
53	610905,28	636441,65
54	610914,36	636372,30
55	610927,90	636313,67
56	610947,18	636291,73
57	610974,83	636238,96
58	610997,35	636177,56
59	611000,23	636159,80

Numer punktu załamania granicy	Współrzędne punktów załamania granicy (PL-1992) <sup>2)</sup>	
	X	Y
60	611000,73	636057,03
61	611002,30	636021,49
62	611008,55	636010,95
63	611000,75	635960,26
64	610996,80	635953,01
65	610962,35	635909,22
66	610900,58	635864,64
67	610892,51	635837,68
68	610884,41	635808,30
69	610885,55	635767,88
70	610887,76	635752,48
71	610897,30	635710,15
72	610896,66	635648,27
73	610908,45	635609,35
74	610890,41	635537,48
75	610867,99	635510,09
76	610814,61	635484,20
77	610817,48	635456,14
78	610799,52	635418,16
79	610787,85	635336,19
80	610768,40	635308,88
81	610747,76	635302,95
82	610749,16	635295,25
83	610775,83	635223,53
84	610780,48	635185,00
85	610750,14	635145,87
86	610719,07	635088,01
87	610710,15	635024,52
88	610733,66	635023,19
89	610730,02	634989,79
90	610720,13	634956,20
91	610708,65	634921,95
92	610693,29	634888,64
93	610686,35	634872,82
94	610674,13	634839,79
95	610660,89	634815,24
96	610636,01	634782,93
97	610615,77	634763,19
98	610608,83	634749,47
99	610595,89	634777,73
100	610591,79	634773,38
101	610547,04	634722,03
102	610517,22	634701,67
103	610468,27	634683,90
104	610418,67	634659,73
105	610373,15	634624,93
106	610286,67	634587,62
107	610246,69	634579,09
108	610197,23	634591,47
109	610181,81	634594,21
110	610128,88	634594,31

Numer punktu załamania granicy	Współrzędne punktów załamania granicy (PL-1992) <sup>2)</sup>	
	X	Y
111	610120,51	634595,08
112	610106,59	634596,33
113	610081,82	634577,68
114	610069,75	634573,63
115	610040,90	634563,09
116	609959,97	634533,35
117	609906,75	634493,87
118	609871,77	634449,64
119	609861,17	634414,17
120	609837,16	634395,38
121	609825,57	634392,13
122	609822,34	634382,69
123	609815,39	634359,71
124	609820,31	634329,81
125	609819,35	634280,70
126	609816,27	634266,66
127	609815,40	634256,12
128	609815,32	634196,51
129	609831,73	634121,46
130	609828,46	634105,00
131	609823,91	634100,78
132	609811,85	634093,42
133	609803,08	634093,77
134	609790,67	634109,20
135	609776,87	634143,00
136	609770,69	634144,57
137	609740,01	634113,90
138	609737,87	634106,83
139	609737,45	634085,24
140	609741,38	634059,94
141	609737,14	634034,61
142	609741,27	634011,93
143	609741,08	633998,19
144	609736,07	633979,73
145	609726,86	633938,63
146	609717,61	633914,70
147	609708,20	633906,55
148	609711,50	633887,40
149	609729,07	633848,84
150	609746,64	633810,29
151	609743,07	633778,49
152	609759,84	633701,17
153	609764,93	633696,09
154	609786,72	633669,24
155	609790,41	633651,85
156	609815,18	633622,20
157	609842,93	633594,68
158	609889,72	633561,22
159	609931,45	633503,04
160	609980,93	633465,63
161	610010,26	633423,84

Numer punktu załamania granicy	Współrzędne punktów załamania granicy (PL-1992) <sup>2)</sup>	
	X	Y
162	610047,49	633333,58
163	610055,07	633313,34
164	610061,92	633246,01
165	610067,50	633166,94
166	610080,10	633144,45
167	610101,66	633106,70
168	610117,50	633025,71
169	610112,83	633009,50
170	610135,34	632971,13
171	610144,02	632937,80
172	610164,37	632881,81
173	610175,24	632865,83
174	610194,27	632844,90
175	610220,46	632807,19
176	610238,01	632792,41
177	610305,21	632751,29
178	610358,67	632682,30
179	610359,90	632676,07
180	610378,21	632629,90
181	610404,41	632592,89
182	610381,47	632584,79
183	610408,02	632469,70
184	610418,92	632419,85
185	610435,58	632383,23
186	610445,80	632359,99
187	610452,75	632355,14
188	610488,45	632353,88
189	610511,82	632371,49
190	610541,63	632409,58
191	610556,86	632431,81
192	610565,36	632443,07
193	610575,73	632464,88
194	610582,17	632477,94
195	610603,93	632495,99
196	610645,81	632507,08
197	610669,78	632495,44
198	610694,67	632473,77
199	610710,08	632449,36
200	610720,14	632430,91
201	610734,03	632390,03
202	610743,10	632363,60
203	610781,12	632289,88
204	610790,93	632277,21
205	610817,13	632243,31
206	610823,94	632230,96
207	610867,52	632156,31
208	610852,24	632085,81
209	610857,70	632075,65
210	610861,68	632071,48
211	610923,61	632015,71
212	610962,65	632003,28

Numer punktu załamania granicy	Współrzędne punktów załamania granicy (PL-1992) <sup>2)</sup>	
	X	Y
213	610988,67	631991,71
214	611009,74	631978,19
215	611019,55	631950,54
216	611020,19	631936,78
217	611024,36	631910,08
218	611026,70	631886,07
219	611025,73	631877,13
220	611020,46	631848,81
221	611015,15	631795,78
222	611010,47	631754,03
223	611004,85	631743,69
224	610997,80	631715,68
225	610986,61	631682,81
226	610966,48	631634,00
227	610945,86	631588,95
228	610930,56	631557,49
229	610927,26	631534,80
230	610932,33	631511,33
231	610935,45	631504,18
232	610936,97	631486,41
233	610941,60	631464,38
234	610936,11	631450,67
235	610938,73	631418,10
236	610936,04	631404,56
237	610928,08	631384,81
238	610906,17	631358,48
239	610877,13	631317,41
240	610857,81	631304,09
241	610850,18	631296,45
242	610799,70	631284,99
243	610762,28	631291,40
244	610751,17	631295,29
245	610746,63	631301,66
246	610744,21	631311,79
247	610748,57	631325,46
248	610761,68	631349,68
249	610758,10	631357,75
250	610743,87	631397,09
251	610739,17	631399,05
252	610717,70	631407,17
253	610709,26	631405,95
254	610702,18	631404,10
255	610697,35	631402,22
256	610684,56	631387,75
257	610672,72	631362,45
258	610663,81	631373,95
259	610652,93	631384,75
260	610643,81	631420,54
261	610645,28	631433,71
262	610645,14	631452,50
263	610662,18	631486,43

Numer punktu załamania granicy	Współrzędne punktów załamania granicy (PL-1992) <sup>2)</sup>	
	X	Y
264	610682,22	631485,57
265	610693,78	631487,75
266	610700,92	631498,30
267	610699,01	631520,91
268	610696,06	631540,72
269	610690,11	631564,14
270	610681,38	631590,59
271	610681,89	631606,62
272	610680,96	631616,96
273	610682,69	631640,74
274	610688,84	631667,50
275	610693,16	631678,85
276	610694,33	631688,34
277	610689,91	631700,40
278	610667,24	631713,94
279	610658,78	631717,55
280	610645,20	631712,76
281	610607,13	631699,35
282	610566,78	631685,13
283	610528,69	631671,41
284	610498,12	631657,88
285	610486,05	631652,50
286	610486,14	631652,37
287	610483,32	631651,29
288	610464,81	631644,17
289	610173,50	631541,95
290	610145,99	631532,32
291	610033,01	631492,69
292	609916,05	631811,20
293	609907,29	631835,04
294	609843,23	632009,49
295	609810,72	632098,00
296	609804,66	632114,50
297	609797,41	632116,90
298	609795,16	632117,64
299	609767,38	632138,33
300	609760,94	632143,11
301	609764,64	632145,61
302	609773,19	632201,02
303	609775,20	632210,66
304	609771,15	632214,70
305	609784,74	632241,21
306	609830,43	632331,89
307	609824,63	632338,37
308	609821,62	632342,24
309	609800,46	632365,82
310	609776,49	632412,72
311	609763,88	632445,75
312	609730,89	632520,59
313	609715,97	632562,88
314	609723,90	632616,53

Numer punktu załamania granicy	Współrzędne punktów załamania granicy (PL-1992) <sup>2)</sup>	
	X	Y
315	609707,75	632651,65
316	609660,37	632687,56
317	609635,85	632739,77
318	609614,47	632835,09
319	609594,49	632889,90
320	609592,93	632905,01
321	609576,28	632913,67
322	609559,45	632928,00
323	609557,14	632933,90
324	609567,08	632937,75
325	609574,59	632984,78
326	609556,30	633027,35
327	609559,11	633099,35
328	609577,27	633127,23
329	609597,98	633145,82
330	609631,36	633161,48
331	609659,65	633170,72
332	609671,42	633187,39
333	609680,21	633210,48
334	609671,05	633240,55
335	609647,18	633282,30
336	609579,09	633349,81
337	609557,11	633386,12
338	609518,40	633418,14
339	609482,62	633425,42
340	609458,91	633440,14
341	609438,85	633465,74
342	609433,10	633507,24
343	609406,83	633537,35
344	609397,96	633557,43
345	609392,27	633583,43
346	609398,33	633615,20
347	609400,85	633639,92
348	609411,42	633684,60
349	609427,39	633737,25
350	609431,18	633778,15
351	609424,67	633824,32
352	609423,45	633867,29
353	609413,07	633915,06
354	609410,94	633946,76
355	609416,61	633988,08
356	609426,16	634023,28
357	609424,53	634068,38
358	609428,47	634130,69
359	609441,73	634196,56
360	609434,72	634252,84
361	609438,28	634289,03
362	609443,03	634305,27
363	609470,69	634340,01
364	609473,53	634349,28
365	609472,84	634364,68

Numer punktu załamania granicy	Współrzędne punktów załamania granicy (PL-1992) <sup>2)</sup>	
	X	Y
366	609493,42	634417,90
367	609520,38	634447,27
368	609529,36	634466,70
369	609542,59	634494,88
370	609547,20	634515,67
371	609556,54	634541,12
372	609557,29	634544,11
373	609551,63	634548,97
374	609523,21	634538,01
375	609398,42	634489,86
376	609371,80	634479,59
377	609369,84	634478,83
378	608984,80	634330,27
379	608932,84	634310,22
380	608911,62	634302,03
381	608840,47	634274,57
382	608823,70	634268,10
383	608798,06	634258,20
384	608793,98	634256,63
385	608630,15	634193,41
386	608559,31	634166,07
387	608486,62	634138,01
388	608483,55	634136,95
389	608483,22	634132,54
390	608476,31	634105,17
391	608463,63	634065,19
392	608455,13	634059,64
393	608446,81	634054,12
394	608432,06	634047,69
395	608412,00	634041,14
396	608406,63	634038,74
397	608397,93	634040,04
398	608390,14	634050,57
399	608365,34	634084,20
400	608361,63	634088,45
401	608358,57	634091,97
402	608270,57	634157,23
403	608258,26	634178,79
404	608244,64	634211,57
405	608233,22	634240,83
406	608226,83	634255,00
407	608220,46	634288,57
408	608215,67	634294,98
409	608192,27	634323,74
410	608187,97	634332,70
411	608175,84	634352,98
412	608168,52	634360,55
413	608146,30	634381,44
414	608145,54	634401,00
415	608138,72	634404,01
416	608077,89	634570,38



Numer punktu załamania granicy	Współrzędne punktów załamania granicy (PL-1992) <sup>2)</sup>	
	X	Y
417	608043,76	634663,72
418	608037,01	634682,17
419	608016,34	634738,72
420	608009,78	634756,67
421	608056,17	634774,36
422	608133,32	634803,74
423	608183,22	634823,08
424	608200,27	634829,47
425	608277,49	634859,89
426	608297,03	634867,58
427	608306,87	634871,46
428	608313,43	634873,96
429	608365,78	634895,53
430	608364,57	634898,34
431	608353,17	634924,98
432	608350,26	634944,10
433	608348,82	634982,30
434	608337,95	635044,70
435	608347,41	635072,13
436	608378,12	635105,76
437	608397,69	635145,96
438	608413,39	635190,67
439	608420,67	635228,96
440	608392,13	635289,86
441	608384,93	635341,75
442	608399,92	635398,91
443	608399,97	635451,86
444	608346,88	635495,36
445	608289,84	635514,96
446	608228,76	635549,55
447	608206,15	635595,86
448	608191,60	635636,20
449	608187,55	635698,07
450	608199,94	635740,66
451	608209,69	635761,77
452	608230,17	635778,04
453	608252,40	635781,91
454	608272,08	635777,69
455	608352,31	635739,34
456	608402,63	635719,87
457	608406,82	635727,04
458	608458,23	635746,65
459	608532,66	635775,07
460	608591,77	635797,63
461	608629,30	635811,95
462	608701,99	635839,69
463	608772,51	635866,58
464	608809,60	635880,73
465	608775,44	635966,15
466	608672,23	636218,60
467	608668,78	636227,04

Numer punktu załamania granicy	Współrzędne punktów załamania granicy (PL-1992) <sup>2)</sup>	
	X	Y
468	608617,35	636352,85
469	608603,44	636386,88
470	608529,91	636566,74
471	608733,79	636646,80
472	608842,61	636689,53
473	608886,88	636706,92
474	609044,84	636768,94
475	609070,54	636779,03
476	609090,33	636786,81
477	609108,78	636794,05
478	609135,18	636803,95
479	609184,52	636822,44
480	609242,69	636844,24
481	609404,10	636904,73
482	609451,19	636922,38
483	609497,25	636939,64
484	609546,12	636957,95
485	609599,70	636978,04
486	609689,97	637011,86
487	609705,17	637017,56
488	609705,26	637017,61
489	609740,38	637035,87
490	609740,57	637035,97
491	609773,03	637045,31
492	609798,35	637052,59
493	609805,33	637055,24
494	609814,86	637058,85
495	609887,87	637086,51
496	609953,49	637111,38
497	610305,99	637244,94
498	610336,50	637256,50
499	610379,60	637272,83
500	610409,61	637284,20
501	610434,13	637293,49
502	610484,83	637312,70
503	610512,38	637323,14
504	610543,36	637335,16
505	610641,36	637373,17
506	610709,54	637399,61
507	610754,20	637416,94
508	610808,05	637437,82
509	610868,65	637461,33
510	610949,30	637492,61
511	611014,82	637518,02
512	610975,43	637622,07
513	610967,62	637642,70
514	610911,96	637789,70
515	610881,87	637869,15
516	610864,28	637915,61
517	611057,29	637904,86
518	611093,33	637902,85

Numer punktu załamania granicy	Współrzędne punktów załamania granicy (PL-1992) <sup>2)</sup>	
	X	Y
519	611101,16	637871,33
520	611103,10	637868,35
521	611097,28	637860,19
522	611103,65	637835,35
523	611126,93	637851,45
524	611138,25	637842,68
525	611164,77	637845,94
526	611184,93	637851,00
527	611201,40	637878,46
528	611211,79	637913,70

Numer punktu załamania granicy	Współrzędne punktów załamania granicy (PL-1992) <sup>2)</sup>	
	X	Y
529	611256,13	637944,98
530	611287,64	637967,21
531	611354,17	638079,25
532	611364,64	638091,24
533	611386,22	638118,15
534	611557,78	638180,93
535	611569,06	638175,49
536	611564,01	638189,03
537	611564,73	638188,95
538	611575,66	638183,10

## 6) GRANICA SZÓSTEJ ENKLAWY OBSZARU

Numer punktu załamania granicy	Współrzędne punktów załamania granicy (PL-1992) <sup>2)</sup>	
	X	Y
1	621982,59	639635,54
2	621982,51	639635,35
3	621982,74	639635,46
4	622107,60	639593,32
5	622109,48	639590,86
6	622110,00	639591,95
7	622178,36	639500,60
8	622184,18	639492,97
9	622247,49	639393,96
10	622249,39	639395,87
11	622251,36	639398,94
12	622264,60	639417,36
13	622268,05	639422,17
14	622298,11	639483,69
15	622383,50	639429,94
16	622393,01	639423,96
17	622470,92	639374,19
18	622397,91	639256,26
19	622396,33	639253,71
20	622352,23	639182,49
21	622346,77	639173,42
22	622301,07	639097,34
23	622296,37	639089,18
24	622271,04	639045,20
25	622248,23	639012,64
26	622226,31	638979,98
27	622153,56	638868,65
28	622098,77	638745,82
29	622090,70	638727,75
30	622079,16	638713,05
31	622068,19	638699,08
32	622059,76	638686,14
33	622051,25	638673,08
34	622050,80	638672,32

Numer punktu załamania granicy	Współrzędne punktów załamania granicy (PL-1992) <sup>2)</sup>	
	X	Y
35	622027,35	638632,70
36	622006,64	638594,29
37	621999,76	638581,54
38	621935,41	638459,61
39	621932,89	638454,84
40	621928,60	638446,72
41	621911,77	638422,80
42	621872,33	638366,79
43	621769,81	638273,11
44	621702,55	638208,12
45	621691,39	638216,71
46	621656,27	638247,16
47	621687,92	638276,95
48	621653,89	638306,14
49	621606,77	638262,77
50	621638,18	638228,74
51	621629,43	638219,68
52	621588,10	638268,78
53	621599,62	638279,51
54	621600,73	638280,54
55	621568,90	638308,35
56	621566,94	638309,59
57	621529,28	638333,38
58	621496,85	638350,57
59	621491,07	638352,65
60	621462,28	638363,06
61	621462,07	638362,99
62	621462,14	638363,12
63	621441,73	638370,07
64	621464,69	638415,64
65	621460,83	638418,63
66	621460,02	638417,15
67	621409,30	638446,02
68	621415,95	638458,80

Numer punktu załamania granicy	Współrzędne punktów załamania granicy (PL-1992) <sup>2)</sup>	
	X	Y
69	621348,35	638507,66
70	621344,22	638512,55
71	621303,33	638560,92
72	621290,75	638572,95
73	621276,21	638586,86
74	621274,67	638588,18
75	621274,63	638588,22
76	621272,90	638589,71
77	621269,59	638569,76
78	621264,79	638543,83
79	621261,45	638525,78
80	621229,40	638549,44
81	621218,97	638557,15
82	621197,39	638600,50
83	621193,83	638606,99
84	621192,87	638608,75
85	621189,90	638614,18
86	621180,29	638610,91
87	621123,70	638511,04
88	621055,00	638522,09
89	620943,19	638442,64
90	620934,99	638402,34
91	620895,80	638444,63
92	620879,83	638443,44
93	620844,93	638489,02
94	620829,40	638490,37
95	620650,54	638515,57
96	620706,75	638680,43
97	620780,34	638673,34
98	620812,34	638691,19
99	620772,52	638752,54
100	620727,32	638774,67
101	620983,56	638724,85
102	621089,68	638718,05
103	621100,69	638749,14
104	621108,15	638756,13
105	621097,02	638774,66
106	621126,93	638804,20
107	621155,76	638850,16
108	621122,37	638879,95

Numer punktu załamania granicy	Współrzędne punktów załamania granicy (PL-1992) <sup>2)</sup>	
	X	Y
109	621028,35	638837,89
110	620973,65	638912,60
111	621009,68	639007,02
112	621038,19	638999,49
113	621064,08	638959,78
114	621070,77	638976,74
115	621074,75	638986,80
116	621094,15	639025,78
117	621095,13	639027,76
118	621118,42	639062,02
119	621116,58	639097,19
120	621123,91	639119,23
121	621174,76	639158,36
122	621202,82	639193,01
123	621328,15	639160,77
124	621330,61	639171,44
125	621393,89	639125,45
126	621437,08	639250,06
127	621437,27	639250,60
128	621523,42	639465,53
129	621562,75	639455,20
130	621513,17	639325,91
131	621544,86	639315,90
132	621522,33	639277,49
133	621546,92	639265,76
134	621600,84	639371,62
135	621628,74	639359,45
136	621646,49	639380,98
137	621664,36	639382,21
138	621664,96	639382,16
139	621721,73	639467,81
140	621730,62	639466,85
141	621734,89	639465,95
142	621738,72	639465,47
143	621785,17	639598,46
144	621872,84	639618,87
145	621933,71	639625,05
146	621934,70	639627,56
147	621982,59	639635,54

## 7) GRANICA SIÓDMEJ ENKLAWY OBSZARU

Numer punktu załamania granicy	Współrzędne punktów załamania granicy (PL-1992) <sup>2)</sup>	
	X	Y
1	611698,13	646468,04
2	611742,34	646462,08
3	611868,08	646436,13
4	611909,98	646427,48

Numer punktu załamania granicy	Współrzędne punktów załamania granicy (PL-1992) <sup>2)</sup>	
	X	Y
5	611913,18	646426,82
6	612055,59	646397,43
7	612099,16	646393,94
8	612100,33	646394,01

Numer punktu załamania granicy	Współrzędne punktów załamania granicy (PL-1992) <sup>2)</sup>	
	X	Y
9	612102,52	646394,16
10	612165,82	646398,23
11	612310,22	646407,52
12	612330,43	646407,26
13	612337,00	646404,83
14	612356,58	646394,31
15	612368,62	646391,90
16	612396,09	646386,41
17	612416,06	646376,97
18	612418,48	646375,35
19	612426,42	646370,05
20	612447,96	646348,67
21	612477,05	646337,26
22	612501,61	646318,11
23	612502,57	646315,54
24	612513,81	646306,73
25	612516,44	646301,57
26	612547,34	646274,89
27	612546,75	646273,94
28	612558,35	646248,59
29	612576,77	646226,94
30	612600,01	646196,55
31	612607,87	646189,51
32	612636,14	646171,36
33	612680,47	646112,58
34	612698,67	646084,21
35	612702,02	646065,42
36	612708,92	646064,98
37	612713,33	646064,71
38	612737,86	646028,39
39	612759,22	646006,76
40	612769,04	645985,00
41	612800,65	645912,80
42	612810,65	645889,96
43	612811,28	645888,52
44	612817,28	645874,81
45	612852,22	645824,22
46	612880,11	645786,70
47	612898,67	645764,53
48	612899,80	645763,16
49	612901,16	645761,54
50	612914,93	645745,08
51	612954,66	645693,80
52	612998,97	645572,45
53	613023,38	645517,47
54	613025,77	645511,81
55	613009,18	645454,51
56	613006,62	645445,68
57	612939,02	645212,11
58	612937,92	645208,26
59	612912,01	645117,98

Numer punktu załamania granicy	Współrzędne punktów załamania granicy (PL-1992) <sup>2)</sup>	
	X	Y
60	612900,40	645077,50
61	612899,58	645074,59
62	612889,81	645040,59
63	612871,84	644978,02
64	612868,38	644965,97
65	612863,27	644948,17
66	612840,37	644868,38
67	612831,55	644837,65
68	612830,38	644833,53
69	612790,96	644696,23
70	612790,12	644693,26
71	612716,39	644436,38
72	612715,28	644432,54
73	612689,58	644343,60
74	612688,48	644339,74
75	612670,70	644278,18
76	612635,89	644157,71
77	612607,66	644059,99
78	612606,16	644054,84
79	612600,27	644034,43
80	612544,87	643842,65
81	612543,92	643839,39
82	612508,74	643717,62
83	612604,46	643689,82
84	612630,26	643682,33
85	612634,10	643681,22
86	612644,71	643678,14
87	612658,28	643674,19
88	612708,57	643659,55
89	612779,40	643638,91
90	612780,41	643638,73
91	612784,35	643638,00
92	612783,01	643633,18
93	612700,96	643332,76
94	612699,67	643328,01
95	612695,25	643311,82
96	612693,94	643307,00
97	612662,55	643190,44
98	612661,54	643186,70
99	612628,04	643062,33
100	612599,35	642955,85
101	612588,20	642914,45
102	612587,34	642911,26
103	612548,84	642768,35
104	612546,05	642758,00
105	612526,35	642684,86
106	612524,31	642677,72
107	612576,68	642636,08
108	612606,64	642618,73
109	612654,45	642616,57
110	612743,08	642629,91

Numer punktu załamania granicy	Współrzędne punktów załamania granicy (PL-1992) <sup>2)</sup>	
	X	Y
111	612780,25	642629,76
112	612823,85	642634,54
113	612870,14	642655,29
114	612898,24	642654,37
115	612903,41	642654,20
116	612913,44	642653,79
117	612916,15	642652,72
118	612917,13	642652,34
119	612941,73	642642,66
120	612945,16	642640,75
121	612946,09	642640,22
122	612970,60	642626,53
123	612971,48	642626,03
124	612997,00	642611,78
125	612997,91	642611,28
126	613016,77	642600,74
127	613021,31	642601,16
128	613022,68	642601,28
129	613043,73	642603,23
130	613086,42	642607,19
131	613120,76	642592,85
132	613150,63	642606,52
133	613199,46	642640,37
134	613245,15	642644,55
135	613268,07	642639,03
136	613271,90	642638,10
137	613328,50	642625,96
138	613465,30	642580,41
139	613490,68	642571,78
140	613616,25	642499,80
141	613619,68	642496,97
142	613672,91	642449,39
143	613674,95	642448,26
144	613679,91	642445,51
145	613758,06	642402,11
146	613792,14	642380,21
147	613813,11	642361,74
148	613817,86	642364,28
149	613845,83	642344,24
150	613848,90	642343,21
151	613891,69	642328,72
152	613895,52	642327,58
153	613923,84	642318,12
154	613929,24	642316,32
155	614099,43	642259,49
156	614102,26	642258,55
157	614189,44	642229,43
158	614187,05	642218,51
159	614174,25	642159,95
160	614157,44	642083,06
161	614131,46	642065,73

Numer punktu załamania granicy	Współrzędne punktów załamania granicy (PL-1992) <sup>2)</sup>	
	X	Y
162	614130,54	642052,05
163	614136,11	642042,26
164	614141,82	642007,14
165	614153,59	641987,63
166	614166,79	641965,75
167	614183,46	641937,23
168	614205,89	641911,71
169	614214,84	641901,53
170	614232,36	641880,38
171	614235,31	641876,23
172	614248,53	641851,52
173	614232,04	641830,97
174	614161,91	641743,57
175	614126,17	641704,10
176	614080,68	641648,05
177	614084,05	641644,68
178	614085,54	641643,19
179	614108,50	641630,03
180	614107,48	641624,94
181	614103,43	641604,63
182	614090,37	641580,19
183	614071,43	641545,00
184	614036,58	641562,34
185	614030,14	641587,55
186	614022,04	641578,95
187	613970,99	641508,92
188	613931,47	641457,92
189	613920,05	641440,56
190	613909,82	641425,03
191	613850,91	641440,20
192	613821,69	641438,59
193	613821,65	641438,72
194	613821,54	641438,67
195	613811,88	641439,60
196	613765,28	641389,00
197	613744,54	641368,85
198	613745,97	641340,07
199	613746,11	641340,00
200	613739,49	641301,79
201	613737,51	641290,38
202	613726,63	641246,39
203	613721,34	641243,10
204	613697,57	641216,56
205	613698,62	641212,45
206	613702,07	641158,40
207	613699,39	641153,03
208	613647,47	641087,82
209	613643,83	641083,78
210	613671,92	641056,00
211	613674,85	641045,11
212	613645,94	641003,37

Numer punktu załamania granicy	Współrzędne punktów załamania granicy (PL-1992) <sup>2)</sup>	
	X	Y
213	613644,20	640997,03
214	613585,72	640962,99
215	613566,38	640953,47
216	613565,24	640937,75
217	613559,72	640890,43
218	613561,78	640884,95
219	613563,85	640879,47
220	613607,80	640865,96
221	613602,55	640844,55
222	613619,31	640831,58
223	613611,90	640817,76
224	613608,25	640812,67
225	613601,90	640783,17
226	613597,91	640766,54
227	613595,44	640756,26
228	613595,14	640754,75
229	613594,60	640751,98
230	613589,11	640723,83
231	613634,00	640717,43
232	613673,63	640718,57
233	613687,72	640720,06
234	613691,18	640720,43
235	613695,17	640720,86
236	613680,09	640686,13
237	613632,78	640580,68
238	613691,53	640569,32
239	613731,98	640568,74
240	613736,05	640557,98
241	613784,64	640557,43
242	613730,52	640351,67
243	613730,13	640350,21
244	613729,21	640346,71
245	613713,57	640262,65
246	613704,66	640231,60
247	613671,89	640234,81
248	613663,66	640235,61
249	613557,43	640246,01
250	613554,84	640246,26
251	613551,20	640246,62
252	613549,87	640226,44
253	613549,83	640224,91
254	613549,78	640223,44
255	613549,13	640211,44
256	613544,73	640141,68
257	613544,62	640139,78
258	613544,50	640137,90
259	613543,92	640128,45
260	613556,85	640129,17
261	613573,20	640130,09
262	613569,99	640100,41
263	613560,70	640014,74

Numer punktu załamania granicy	Współrzędne punktów załamania granicy (PL-1992) <sup>2)</sup>	
	X	Y
264	613544,87	640013,29
265	613512,95	640012,41
266	613466,06	640011,12
267	613457,96	640010,91
268	613454,98	640011,02
269	613454,40	640011,04
270	613453,45	640011,07
271	613378,81	640018,37
272	613364,73	640019,75
273	613314,66	640025,57
274	613311,53	640025,81
275	613309,54	640026,10
276	613307,55	640026,39
277	613271,38	640030,58
278	613267,25	640031,06
279	613176,92	640041,42
280	613092,54	640050,54
281	613052,71	640055,39
282	612937,88	640069,34
283	612936,13	640069,56
284	612933,73	640069,85
285	612910,06	640072,16
286	612906,04	640072,55
287	612830,50	640079,88
288	612776,10	640085,16
289	612608,89	640109,31
290	612625,80	640248,05
291	612626,04	640249,94
292	612615,09	640251,46
293	612601,35	640253,38
294	612539,30	640311,81
295	612509,84	640348,73
296	612524,33	640406,80
297	612466,98	640401,11
298	612437,78	640447,84
299	612405,13	640471,18
300	612398,37	640489,31
301	612395,29	640497,56
302	612408,87	640503,35
303	612442,53	640517,71
304	612510,92	640546,87
305	612513,91	640547,54
306	612485,54	640583,73
307	612421,02	640666,79
308	612405,16	640687,29
309	612343,80	640766,63
310	612314,35	640803,85
311	612292,01	640832,07
312	612228,02	640923,64
313	612184,25	640985,71
314	612151,10	641032,73

Numer punktu załamania granicy	Współrzędne punktów załamania granicy (PL-1992) <sup>2)</sup>	
	X	Y
315	612106,01	641096,98
316	612094,45	641112,53
317	612091,69	641116,25
318	612090,08	641118,42
319	612076,96	641136,08
320	612071,25	641143,76
321	612064,15	641153,29
322	612054,88	641149,93
323	612005,19	641130,22
324	611991,51	641124,84
325	611719,30	641016,91
326	611576,84	640960,02
327	611572,08	640958,23
328	611528,69	640941,85
329	611400,15	640892,24
330	611320,24	640861,45
331	611103,38	640775,88
332	611065,71	640761,03
333	611053,30	640756,13
334	610976,86	640725,99
335	610974,85	640725,53
336	610896,98	640694,87
337	610793,00	640654,37
338	610781,14	640649,76
339	610748,97	640637,23
340	610698,13	640617,43
341	610624,12	640588,61
342	610569,20	640567,22
343	610515,54	640546,32
344	610419,03	640508,73
345	610397,48	640500,34
346	610391,30	640497,93
347	610353,19	640483,09
348	610313,43	640467,61
349	610276,75	640453,38
350	610105,27	640386,88
351	610050,28	640365,56
352	609933,43	640320,25
353	609958,11	640253,75
354	609963,57	640239,46
355	610054,32	640001,93
356	610060,89	639984,37
357	610184,58	639653,86
358	610194,78	639631,32
359	610198,99	639628,72
360	610196,42	639627,70
361	610009,50	639553,88
362	609917,15	639517,41
363	609850,90	639490,56
364	609754,49	639451,48
365	609703,80	639430,94

Numer punktu załamania granicy	Współrzędne punktów załamania granicy (PL-1992) <sup>2)</sup>	
	X	Y
366	609645,82	639407,44
367	609617,92	639396,14
368	609610,06	639393,03
369	609503,60	639351,06
370	609149,50	639211,46
371	609147,17	639210,55
372	609135,76	639189,93
373	609157,65	639180,84
374	609186,07	639168,60
375	609204,11	639113,15
376	609214,41	639081,39
377	609264,96	638925,95
378	609268,44	638915,22
379	609276,94	638887,69
380	609280,42	638876,55
381	609296,30	638825,10
382	609302,11	638806,30
383	609305,57	638798,16
384	609317,56	638766,98
385	609354,91	638669,88
386	609396,67	638561,19
387	609408,64	638529,68
388	609414,80	638513,41
389	609430,83	638471,16
390	609470,15	638367,50
391	609475,05	638354,62
392	609477,46	638348,28
393	609470,45	638345,95
394	609409,54	638342,48
395	609380,00	638340,79
396	609372,64	638340,36
397	609326,54	638337,74
398	609256,95	638324,57
399	609230,36	638314,79
400	609213,34	638308,52
401	609121,26	638244,07
402	609111,37	638237,11
403	609062,75	638202,89
404	609040,89	638196,44
405	609001,00	638190,18
406	608909,54	638175,84
407	608843,35	638165,45
408	608750,61	638150,90
409	608727,89	638147,28
410	608720,52	638146,12
411	608575,35	638153,23
412	608508,75	638139,27
413	608400,29	638116,52
414	608394,76	638114,66
415	608411,07	638063,71
416	608411,76	638061,65

Numer punktu załamania granicy	Współrzędne punktów załamania granicy (PL-1992) <sup>2)</sup>	
	X	Y
417	608459,40	637918,37
418	608480,15	637855,95
419	608491,35	637822,26
420	608501,27	637792,43
421	608504,80	637781,80
422	608542,48	637668,48
423	608493,24	637553,25
424	608480,96	637521,60
425	608432,10	637395,70
426	608405,18	637326,32
427	608388,26	637285,79
428	608380,54	637267,30
429	608326,40	637115,40
430	608316,82	637090,15
431	608285,82	637008,50
432	608273,36	636975,66
433	608256,59	636941,71
434	608213,60	636854,62
435	608202,87	636837,27
436	608150,99	636753,33
437	608129,37	636718,33
438	608112,86	636681,39
439	608102,06	636659,12
440	608093,79	636642,08
441	608091,69	636638,44
442	608056,47	636577,45
443	608043,80	636555,48
444	608010,09	636511,86
445	607894,05	636375,98
446	607864,51	636353,72
447	607836,41	636334,41
448	607815,84	636320,27
449	607811,35	636317,19
450	607782,05	636297,04
451	607715,36	636249,43
452	607695,76	636241,74
453	607608,72	636207,60
454	607583,11	636197,54
455	607512,71	636169,91
456	607509,62	636177,89
457	607358,83	636566,43
458	607345,14	636601,72
459	607323,62	636657,19
460	607296,74	636724,25
461	607246,12	636850,53
462	607236,00	636875,78
463	607300,40	636899,81
464	607390,01	636933,26
465	607427,14	636947,12
466	607443,28	636953,14
467	607501,59	636974,91

Numer punktu załamania granicy	Współrzędne punktów załamania granicy (PL-1992) <sup>2)</sup>	
	X	Y
468	607562,25	636997,55
469	607608,69	637014,88
470	607666,98	637036,64
471	607706,88	637051,53
472	607868,64	637111,91
473	607881,06	637126,88
474	607908,99	637158,73
475	607824,48	637383,62
476	607696,20	637724,96
477	607681,88	637764,07
478	607663,67	637813,76
479	607632,46	637898,96
480	607659,63	637914,57
481	607661,86	637916,50
482	607673,07	637926,23
483	607677,88	637932,81
484	607709,40	637975,96
485	607736,16	638032,82
486	607765,81	638128,77
487	607776,09	638162,04
488	607800,10	638228,92
489	607834,21	638304,14
490	607842,77	638313,99
491	607944,51	638431,04
492	608010,75	638493,54
493	608103,70	638591,60
494	608134,09	638639,38
495	608165,39	638688,57
496	608173,42	638684,13
497	608179,69	638680,66
498	608189,77	638691,47
499	608212,23	638682,42
500	608251,90	638728,81
501	608253,52	638745,87
502	608213,20	638765,14
503	608221,75	638779,18
504	608325,10	638749,79
505	608330,65	638792,32
506	608330,53	638798,44
507	608322,55	638799,28
508	608294,63	638802,89
509	608282,08	638802,59
510	608281,34	638839,11
511	608267,67	638859,72
512	608266,04	638862,18
513	608281,17	638896,81
514	608308,06	638936,59
515	608318,28	638929,40
516	608323,26	638957,59
517	608352,38	638987,14
518	608377,81	639036,76



Numer punktu załamania granicy	Współrzędne punktów załamania granicy (PL-1992) <sup>2)</sup>	
	X	Y
519	608414,37	639124,37
520	608421,22	639166,46
521	608426,26	639207,30
522	608426,40	639208,49
523	608402,67	639274,71
524	608400,77	639308,41
525	608402,80	639317,00
526	608405,75	639329,50
527	608439,05	639382,98
528	608475,75	639468,92
529	608479,22	639566,05
530	608473,26	639647,64
531	608470,18	639769,27
532	608469,46	639771,49
533	608452,59	639823,34
534	608454,15	639880,46
535	608445,85	639940,56
536	608448,99	639966,35
537	608462,74	639999,94
538	608477,51	640036,02
539	608479,21	640040,17
540	608528,09	640130,81
541	608553,67	640170,97
542	608575,19	640204,75
543	608626,16	640283,58
544	608646,64	640329,95
545	608727,14	640407,44
546	608732,01	640411,52
547	608841,62	640503,20
548	608904,96	640556,19
549	608907,34	640558,19
550	608862,71	640443,48
551	608927,01	640434,07
552	608936,95	640451,91
553	608951,47	640456,38
554	608951,70	640458,58
555	608952,95	640470,63
556	608966,29	640480,31
557	608974,03	640508,87
558	608976,59	640508,20
559	608984,81	640506,65
560	609013,26	640547,13
561	609016,19	640559,10
562	609134,40	640597,14
563	609138,63	640603,29
564	609211,67	640625,99
565	609213,31	640596,76
566	609211,80	640561,61
567	609205,10	640545,86
568	609210,08	640543,50
569	609313,77	640558,02

Numer punktu załamania granicy	Współrzędne punktów załamania granicy (PL-1992) <sup>2)</sup>	
	X	Y
570	609322,28	640516,16
571	609337,46	640508,94
572	609438,09	640452,66
573	609459,73	640556,60
574	609481,43	640637,74
575	609460,93	640635,50
576	609430,52	640638,70
577	609429,63	640691,13
578	609378,74	640699,15
579	609379,01	640720,39
580	609378,74	640731,47
581	609378,75	640768,36
582	609378,65	640770,69
583	609379,25	640770,61
584	609379,63	640772,28
585	609364,54	640767,89
586	609357,03	640747,86
587	609335,18	640734,40
588	609316,77	640734,79
589	609288,34	640744,32
590	609264,64	640752,26
591	609254,35	640759,93
592	609245,15	640795,31
593	609239,21	640824,70
594	609276,04	640813,03
595	609267,62	640830,45
596	609260,79	640839,18
597	609255,34	640851,77
598	609254,65	640853,38
599	609232,46	640856,28
600	609224,35	640874,13
601	609221,63	640880,11
602	609219,85	640884,04
603	609214,41	640889,19
604	609197,92	640896,65
605	609204,04	640898,55
606	609248,78	640922,07
607	609303,52	640951,36
608	609346,65	640938,12
609	609349,10	640939,62
610	609295,18	641041,24
611	609320,79	641047,50
612	609344,84	641053,37
613	609387,01	641063,98
614	609379,82	641088,22
615	609413,05	641090,42
616	609403,61	641156,68
617	609402,59	641156,55
618	609280,29	641140,79
619	609251,77	641173,77
620	609224,93	641233,75

Numer punktu załamania granicy	Współrzędne punktów załamania granicy (PL-1992) <sup>2)</sup>	
	X	Y
621	609225,48	641235,29
622	609217,44	641237,01
623	609210,27	641215,92
624	609208,81	641168,18
625	609202,22	641093,17
626	609199,01	641084,03
627	609200,72	641077,56
628	609196,75	641060,86
629	609191,45	641054,17
630	609187,00	641049,80
631	609179,30	641042,23
632	609163,41	641037,20
633	609147,04	641084,43
634	609110,83	641078,36
635	609087,64	641131,46
636	609077,18	641128,80
637	609074,74	641157,58
638	609073,47	641199,54
639	609077,18	641223,28
640	609082,66	641280,60
641	609083,36	641287,98
642	609084,31	641313,97
643	609083,35	641343,07
644	609083,01	641353,18
645	609082,73	641387,90
646	609061,90	641476,38
647	609061,79	641519,07
648	609068,76	641550,12
649	609096,21	641553,37
650	609181,99	641563,52
651	609188,57	641580,24
652	609218,53	641656,34
653	609104,56	641639,26
654	609111,16	641648,66
655	609139,42	641708,24
656	609145,00	641743,01
657	609145,44	641746,39
658	609137,00	641746,23
659	609099,52	641744,23
660	609052,35	641715,29
661	608983,85	641694,89
662	608934,55	641642,99
663	608897,78	641611,83
664	608871,60	641594,58
665	608857,17	641588,76
666	608822,95	641588,73
667	608815,91	641591,65
668	608788,62	641602,97
669	608740,81	641647,81
670	608700,12	641671,12
671	608606,86	641743,41

Numer punktu załamania granicy	Współrzędne punktów załamania granicy (PL-1992) <sup>2)</sup>	
	X	Y
672	608532,42	641810,52
673	608518,86	641830,74
674	608510,24	641858,14
675	608505,79	641891,80
676	608458,57	641962,36
677	608422,00	642045,75
678	608416,43	642067,99
679	608415,66	642098,00
680	608398,63	642161,32
681	608403,23	642184,30
682	608398,37	642202,35
683	608399,43	642251,18
684	608403,32	642269,23
685	608385,51	642325,67
686	608418,13	642378,04
687	608456,18	642397,96
688	608450,08	642410,11
689	608423,39	642486,65
690	608426,98	642492,37
691	608417,07	642487,35
692	608347,10	642391,78
693	608331,96	642350,47
694	608328,59	642361,46
695	608328,93	642415,38
696	608306,29	642463,88
697	608303,68	642519,99
698	608255,30	642571,33
699	608224,40	642660,24
700	608221,21	642667,89
701	608260,90	642688,99
702	608287,61	642689,10
703	608328,87	642683,60
704	608317,57	642708,77
705	608313,97	642750,97
706	608292,01	642816,11
707	608261,01	642877,43
708	608271,54	642882,82
709	608257,33	642902,81
710	608192,64	642971,37
711	608137,57	643061,08
712	608122,30	643102,96
713	608033,60	643219,96
714	608012,53	643247,74
715	607976,60	643283,45
716	607945,69	643300,95
717	607901,30	643309,93
718	607891,65	643330,05
719	607884,56	643349,73
720	607847,47	643350,75
721	607809,24	643377,50
722	607801,57	643452,80

Numer punktu załamania granicy	Współrzędne punktów załamania granicy (PL-1992) <sup>2)</sup>	
	X	Y
723	607746,95	643579,93
724	607736,42	643629,73
725	607738,32	643653,69
726	607727,92	643717,59
727	607732,09	643771,06
728	607727,46	643814,98
729	607742,35	643850,88
730	607778,29	643877,28
731	607751,33	643901,96
732	607735,84	643899,78
733	607732,91	643907,00
734	607712,57	643977,42
735	607751,50	644033,86
736	607760,90	644078,91
737	607772,50	644096,09
738	607802,48	644120,07
739	607825,95	644153,43
740	607858,02	644137,37
741	607860,81	644127,26
742	607892,62	644093,99
743	607908,01	644087,78
744	607939,88	644072,35
745	607975,86	644034,60
746	608010,85	643975,94
747	608036,00	643884,89
748	608049,06	643870,47
749	608047,83	643858,72
750	608033,71	643815,01
751	608029,64	643755,28
752	608015,66	643705,97
753	607988,81	643663,45
754	608013,68	643643,75
755	608020,24	643621,91
756	608032,52	643581,07
757	608025,27	643566,60
758	608066,61	643538,18
759	608082,02	643511,08
760	608130,06	643478,25
761	608134,43	643469,31
762	608135,95	643466,18
763	608140,54	643445,41
764	608139,63	643420,93
765	608134,98	643384,11
766	608118,20	643325,04
767	608120,21	643285,86
768	608137,33	643231,29
769	608161,14	643232,96
770	608292,18	643272,54
771	608334,48	643183,30
772	608363,97	643095,20
773	608390,84	643013,22

Numer punktu załamania granicy	Współrzędne punktów załamania granicy (PL-1992) <sup>2)</sup>	
	X	Y
774	608396,06	642971,30
775	608399,95	642945,59
776	608445,78	642710,75
777	608447,29	642699,96
778	608444,23	642695,91
779	608461,70	642689,61
780	608503,31	642682,82
781	608510,39	642680,14
782	608564,75	642659,59
783	608568,60	642658,14
784	608646,12	642598,10
785	608699,38	642576,54
786	608723,95	642585,13
787	608959,32	642661,15
788	609059,44	642693,49
789	609375,94	642795,76
790	609513,40	642847,74
791	609624,64	642885,39
792	609762,86	642931,03
793	609915,61	642982,52
794	610080,45	643038,09
795	610131,59	643055,32
796	610197,62	643073,85
797	610206,26	643076,28
798	610258,48	643090,93
799	610496,54	643157,75
800	610591,34	643185,04
801	610646,32	643200,87
802	610650,42	643202,05
803	610680,99	643210,85
804	610735,71	643219,78
805	610759,25	643224,22
806	610765,48	643224,76
807	610836,94	643230,99
808	610877,97	643225,04
809	610899,15	643229,03
810	610964,00	643263,54
811	611016,77	643282,47
812	611027,62	643287,95
813	611133,81	643341,56
814	611230,09	643380,95
815	611174,43	643593,89
816	611089,89	643917,32
817	611078,93	643959,22
818	611069,03	643997,12
819	611069,12	644085,64
820	611071,43	644091,22
821	611086,01	644200,10
822	611084,20	644297,79
823	611062,77	644332,10
824	611060,14	644335,58

Numer punktu załamania granicy	Współrzędne punktów załamania granicy (PL-1992) <sup>2)</sup>	
	X	Y
825	611005,71	644407,57
826	611004,46	644411,06
827	610987,94	644457,39
828	610990,76	644504,82
829	610986,19	644504,06
830	610996,24	644630,03
831	611003,94	644666,23
832	611011,77	644703,03
833	611013,29	644715,54
834	611020,89	644778,19
835	611023,76	644801,77
836	611019,49	644842,16
837	611025,75	644843,86
838	611070,38	644856,04
839	611126,16	644871,27
840	611160,14	644880,54
841	611231,81	644900,11
842	611309,43	644921,29
843	611208,53	645266,15
844	611117,95	645575,73
845	611031,98	645880,25
846	610989,59	646030,40
847	610979,50	646066,14
848	610895,56	646363,45

Numer punktu załamania granicy	Współrzędne punktów załamania granicy (PL-1992) <sup>2)</sup>	
	X	Y
849	611063,15	646408,55
850	611128,62	646426,38
851	611130,96	646427,02
852	611219,35	646451,09
853	611224,57	646452,51
854	611235,16	646453,86
855	611245,76	646455,20
856	611286,90	646456,69
857	611289,14	646456,77
858	611414,76	646461,31
859	611511,97	646465,43
860	611516,03	646463,48
861	611528,25	646461,24
862	611551,57	646458,94
863	611573,90	646460,54
864	611618,74	646460,40
865	611628,21	646459,27
866	611630,23	646459,02
867	611644,32	646457,33
868	611665,99	646467,44
869	611672,18	646466,62
870	611676,39	646466,06
871	611694,48	646465,17
872	611698,13	646468,04

#### 8) GRANICA ÓSMEJ ENKLAWY OBSZARU<sup>4)</sup>

<sup>4)</sup> W ósmej enklawie specjalnego obszaru ochrony siedlisk Ostoja Napiwodzko-Ramucka (PLH280052) występują trzy wyłączenia terenu spod ochrony.

Numer punktu załamania granicy	Współrzędne punktów załamania granicy (PL-1992) <sup>2)</sup>	
	X	Y
1	600084,95	649380,21
2	600231,63	649128,32
3	600280,30	649044,74
4	600296,99	649016,09
5	600374,16	648883,56
6	600234,05	648807,42
7	600228,40	648804,35
8	600130,18	648750,97
9	600108,64	648739,27
10	600029,63	648696,34
11	600078,87	648682,73
12	600147,33	648660,38
13	600224,74	648644,81
14	600271,65	648612,17
15	600267,21	648548,06
16	600304,47	648499,41
17	600231,42	648428,87
18	600216,77	648401,69
19	600216,84	648401,53
20	600240,87	648359,63
21	600276,95	648296,70
22	600277,69	648295,39
23	600363,25	648146,17
24	600381,27	648114,73
25	600458,45	647975,97
26	600584,08	647750,11
27	600638,82	647651,70
28	600642,53	647645,03
29	600742,56	647471,57
30	600743,75	647469,38
31	600814,79	647338,31
32	600999,03	646998,38
33	601030,82	646939,73
34	601110,70	646792,34
35	601179,61	646670,46
36	601491,30	646119,14
37	601750,50	645619,36
38	601764,62	645623,07
39	601830,35	645640,32
40	601904,62	645659,81
41	601912,30	645661,83
42	601993,43	645683,12
43	602132,83	645719,70
44	602135,33	645720,36
45	602441,63	645803,06
46	602484,28	645814,57
47	602545,59	645559,36
48	602564,27	645481,60
49	602597,51	645343,23
50	602606,98	645303,83
51	602632,58	645197,29

Numer punktu załamania granicy	Współrzędne punktów załamania granicy (PL-1992) <sup>2)</sup>	
	X	Y
52	602645,75	645142,48
53	602656,75	645096,67
54	602599,12	645081,26
55	602539,06	645065,20
56	602502,33	645055,37
57	602489,19	645051,85
58	602410,20	645030,73
59	602371,52	645020,39
60	602355,81	645016,19
61	602301,31	645001,61
62	602369,72	644712,97
63	602424,72	644480,92
64	602466,06	644306,51
65	602307,35	644263,07
66	602255,12	644248,76
67	602120,88	644212,01
68	602118,95	644211,49
69	602019,05	644184,44
70	601989,86	644176,53
71	601943,39	644163,95
72	601867,78	644143,48
73	601739,78	644108,81
74	601659,66	644086,48
75	601635,35	644079,71
76	601601,24	644070,20
77	601489,11	644038,94
78	601366,45	644004,76
79	601384,98	643925,11
80	601477,45	643527,85
81	601545,51	643235,43
82	601452,42	643212,61
83	601372,53	643193,03
84	601183,87	643146,81
85	601217,00	643005,01
86	601238,34	642913,65
87	601241,06	642902,02
88	601286,72	642706,60
89	601356,00	642410,10
90	601412,93	642120,04
91	601417,62	642096,18
92	601418,78	642090,26
93	601477,88	641789,21
94	601488,08	641737,25
95	601503,06	641660,89
96	601144,88	641570,99
97	601142,15	641570,31
98	601137,61	641569,18
99	601034,97	641543,54
100	601018,46	641539,41
101	601015,80	641538,75
102	601012,12	641537,83

Numer punktu załamania granicy	Współrzędne punktów załamania granicy (PL-1992) <sup>2)</sup>	
	X	Y
103	600853,19	641498,14
104	600564,78	641425,47
105	600562,85	641424,96
106	600514,52	641412,29
107	600511,52	641411,50
108	600465,62	641399,47
109	600349,99	641369,16
110	600345,79	641364,98
111	600344,85	641364,04
112	600314,91	641334,20
113	600348,07	641302,25
114	600385,08	641283,98
115	600417,28	641259,72
116	600421,00	641256,92
117	600428,01	641246,32
118	600435,76	641174,91
119	600447,58	641127,08
120	600444,34	641110,18
121	600415,80	641036,45
122	600403,00	641012,92
123	600390,49	640960,73
124	600382,51	640899,26
125	600383,92	640859,09
126	600394,87	640842,69
127	600425,63	640796,58
128	600471,36	640759,02
129	600494,73	640750,40
130	600525,93	640636,99
131	600526,42	640635,06
132	600618,17	640273,62
133	600667,55	640079,08
134	600716,17	639887,52
135	600714,24	639887,04
136	600562,60	639849,67
137	600488,08	639831,31
138	600487,37	639831,14
139	600485,43	639830,68
140	600399,48	639810,02
141	600383,16	639806,10
142	600251,73	639774,51
143	600159,01	639752,68
144	600021,49	639720,29
145	600092,56	639371,35
146	600107,27	639299,14
147	600108,54	639292,93
148	600130,23	639186,36
149	600171,27	638984,87
150	600084,79	638963,84
151	600082,19	638963,26
152	600068,70	638960,26
153	599987,82	638942,29

Numer punktu załamania granicy	Współrzędne punktów załamania granicy (PL-1992) <sup>2)</sup>	
	X	Y
154	599919,30	638927,07
155	599811,95	638903,22
156	599990,13	638149,39
157	599937,77	638136,39
158	599878,18	638121,58
159	599866,10	638118,47
160	599756,59	638090,27
161	599713,74	638079,23
162	599596,07	638048,93
163	599744,81	637592,55
164	599769,35	637517,23
165	599814,66	637378,21
166	599713,44	637356,13
167	599448,96	637298,42
168	599449,67	637296,02
169	599513,38	637080,03
170	599542,81	636980,28
171	599581,99	636847,44
172	599663,51	636571,08
173	599552,30	636546,81
174	599541,66	636544,48
175	599452,55	636525,02
176	599449,38	636585,58
177	599443,32	636627,40
178	599433,61	636642,74
179	599379,47	636640,47
180	599384,05	636510,06
181	599378,09	636509,28
182	599306,73	636499,89
183	599318,77	636455,47
184	599325,17	636431,83
185	599334,09	636398,91
186	599395,77	636171,28
187	599403,21	636143,81
188	599428,44	636050,69
189	599459,60	635935,64
190	599509,43	635751,78
191	599548,06	635613,36
192	599555,01	635588,42
193	599589,83	635463,65
194	599587,98	635462,85
195	599590,09	635458,31
196	599591,18	635458,79
197	599593,12	635451,82
198	599597,02	635443,44
199	599597,54	635435,90
200	599706,46	635043,85
201	599790,64	635063,17
202	600072,41	635127,84
203	600074,69	635128,36
204	600270,16	635173,10

Numer punktu załamania granicy	Współrzędne punktów załamania granicy (PL-1992) <sup>2)</sup>	
	X	Y
205	600318,44	635184,15
206	600365,35	635194,89
207	600425,71	635208,70
208	600537,13	635234,48
209	600658,20	635262,48
210	600660,15	635262,93
211	600867,03	635310,88
212	600884,53	635222,52
213	600900,09	635143,88
214	600908,12	635085,57
215	600914,10	635042,22
216	600914,71	635037,81
217	600976,60	634588,52
218	600918,33	634572,72
219	600607,58	634488,46
220	600534,06	634468,43
221	600483,27	634454,58
222	600479,49	634453,55
223	600478,22	634453,20
224	600412,17	634435,20
225	600381,37	634426,80
226	600379,70	634426,35
227	600356,80	634420,11
228	600327,60	634412,15
229	600302,42	634405,29
230	600277,05	634398,37
231	600275,68	634395,92
232	600333,27	634178,26
233	600344,65	634135,24
234	600348,00	634122,61
235	600366,59	634052,32
236	600426,99	633824,01
237	600427,48	633822,07
238	600535,08	633395,59
239	600483,76	633345,69
240	600435,64	633298,95
241	600237,46	633106,39
242	600221,85	633138,52
243	600220,89	633140,50
244	600220,62	633139,97
245	600184,27	633114,00
246	600113,33	633082,86
247	600108,15	633098,58
248	600100,24	633095,67
249	600082,66	633098,02
250	599985,24	633075,37
251	599839,71	633041,52
252	599837,76	633041,09
253	599761,05	633024,04
254	599675,79	633005,08
255	599632,98	632993,31

Numer punktu załamania granicy	Współrzędne punktów załamania granicy (PL-1992) <sup>2)</sup>	
	X	Y
256	599612,18	632987,59
257	599586,42	632980,50
258	599586,28	632980,47
259	599544,11	632969,92
260	599541,48	632969,26
261	599501,33	632958,77
262	599456,34	632947,01
263	599359,64	632908,49
264	599359,23	632906,17
265	599347,23	632839,79
266	599323,62	632776,81
267	599287,82	632724,34
268	599285,69	632724,76
269	599295,24	632589,97
270	599295,96	632579,76
271	599289,24	632534,00
272	599271,94	632465,99
273	599255,92	632336,31
274	599248,64	632287,34
275	599244,95	632262,41
276	599186,90	632145,69
277	599151,01	632106,81
278	599072,35	631964,44
279	599065,35	631959,02
280	598930,04	631728,47
281	598849,43	631591,10
282	598839,85	631574,78
283	598766,58	631542,33
284	598763,78	631540,92
285	598720,98	631519,30
286	598695,30	631498,42
287	598634,70	631475,59
288	598601,69	631460,14
289	598585,38	631451,10
290	598565,98	631440,33
291	598562,27	631435,86
292	598567,49	631432,10
293	598546,78	631422,12
294	598525,40	631412,52
295	598514,72	631407,72
296	598509,45	631405,35
297	598470,22	631387,86
298	598410,71	631354,95
299	598398,76	631348,40
300	598359,07	631327,56
301	598318,82	631308,15
302	598281,04	631289,94
303	598256,89	631278,29
304	598174,49	631241,24
305	598138,00	631227,45
306	598132,16	631228,00

Numer punktu załamania granicy	Współrzędne punktów załamania granicy (PL-1992) <sup>2)</sup>	
	X	Y
307	598107,28	631221,17
308	598108,25	631254,31
309	598109,36	631271,05
310	598109,77	631295,75
311	598073,96	631309,40
312	598080,85	631373,65
313	598003,53	631396,22
314	597996,08	631356,90
315	597893,25	631387,78
316	597897,98	631405,15
317	597854,07	631419,81
318	597837,67	631425,29
319	597832,57	631413,15
320	597832,28	631412,26
321	597821,02	631384,93
322	597802,25	631341,01
323	597791,97	631311,22
324	597783,46	631282,71
325	597783,30	631281,48
326	597779,85	631270,62
327	597765,48	631244,22
328	597764,06	631242,55
329	597752,94	631229,92
330	597746,47	631223,26
331	597744,19	631218,44
332	597744,27	631211,95
333	597744,33	631206,45
334	597744,46	631193,87
335	597751,68	631188,15
336	597756,24	631179,26
337	597786,23	631158,01
338	597809,57	631137,61
339	597852,06	631094,96
340	597848,00	631087,86
341	597874,43	631063,72
342	597915,05	631026,63
343	597932,20	630997,59
344	597935,90	630996,05
345	597934,53	630993,31
346	597964,21	630948,98
347	597974,26	630917,01
348	597976,56	630909,72
349	597977,17	630907,77
350	597979,67	630898,09
351	597982,02	630888,96
352	597977,31	630859,38
353	597974,78	630843,57
354	597968,21	630819,93
355	597962,99	630801,15
356	597963,55	630784,11
357	597987,45	630755,84

Numer punktu załamania granicy	Współrzędne punktów załamania granicy (PL-1992) <sup>2)</sup>	
	X	Y
358	598004,19	630736,03
359	598009,84	630729,35
360	598033,01	630715,32
361	598046,29	630709,93
362	598049,25	630709,58
363	598080,16	630706,06
364	598100,61	630694,72
365	598123,63	630672,00
366	598130,79	630653,01
367	598129,99	630579,49
368	598099,58	630530,69
369	598060,17	630509,32
370	597996,14	630491,70
371	597964,08	630492,93
372	597948,45	630461,57
373	597943,38	630452,08
374	597942,81	630434,36
375	597947,83	630419,22
376	597946,31	630411,67
377	597964,87	630387,40
378	597996,94	630337,20
379	598004,99	630313,17
380	598007,65	630271,54
381	597992,32	630229,59
382	597972,41	630138,23
383	597951,29	630072,95
384	597916,15	629919,54
385	597902,66	629878,55
386	597902,05	629874,74
387	597966,35	629878,23
388	597962,57	629730,87
389	598115,57	629754,82
390	598115,90	629754,83
391	598118,03	629763,87
392	598117,07	629795,56
393	598121,85	629825,21
394	598135,10	629848,86
395	598147,89	629846,62
396	598173,50	629858,74
397	598212,60	629861,11
398	598213,18	629861,01
399	598233,31	629864,46
400	598328,01	629895,13
401	598484,74	629960,70
402	598520,19	629975,49
403	598565,79	629849,68
404	598633,93	629662,49
405	598761,93	629310,82
406	598893,63	629033,55
407	598898,41	629023,47
408	598904,64	629010,36



Numer punktu załamania granicy	Współrzędne punktów załamania granicy (PL-1992) <sup>2)</sup>	
	X	Y
409	599035,28	628735,32
410	598982,00	628713,38
411	598878,72	628674,33
412	598865,26	628669,25
413	598795,97	628643,06
414	598672,44	628596,35
415	598760,68	628349,49
416	598760,28	628341,31
417	598762,43	628341,86
418	598759,61	628327,45
419	598762,03	628302,08
420	598773,90	628220,11
421	598786,70	628131,83
422	598786,18	628128,09
423	598784,50	628115,72
424	598783,12	628105,18
425	598788,29	627997,38
426	598791,54	627905,51
427	598796,24	627773,43
428	598794,64	627714,16
429	598801,81	627615,11
430	598816,13	627491,00
431	598826,08	627398,72
432	598824,88	627320,35
433	598721,46	627280,97
434	598753,76	627195,80
435	598810,83	627045,32
436	598816,53	627030,29
437	598992,35	626566,66
438	599055,15	626401,07
439	599180,19	626071,32
440	599259,77	625861,47
441	599265,68	625847,17
442	599286,58	625796,53
443	599413,61	625488,91
444	599416,00	625483,13
445	599420,35	625472,59
446	599533,41	625326,61
447	599562,91	625247,72
448	599571,61	625188,71
449	599565,40	625097,40
450	599570,60	625081,35
451	599601,52	624986,07
452	599622,24	624922,22
453	599622,28	624922,11
454	599694,60	624730,90
455	599794,35	624460,99
456	599791,35	624459,91
457	599790,17	624459,46
458	599716,26	624431,40
459	599633,14	624399,85

Numer punktu załamania granicy	Współrzędne punktów załamania granicy (PL-1992) <sup>2)</sup>	
	X	Y
460	599569,06	624375,52
461	599478,23	624341,04
462	599434,92	624324,60
463	599433,40	624324,02
464	599321,80	624280,71
465	599246,97	624251,66
466	599210,03	624237,32
467	599123,39	624203,69
468	599079,32	624186,58
469	599078,97	624186,45
470	599017,10	624163,68
471	598967,85	624145,55
472	598806,24	624086,06
473	598748,15	624064,68
474	598727,18	624056,96
475	598778,07	623923,01
476	598843,31	623751,33
477	598843,50	623750,82
478	598877,56	623661,10
479	598917,16	623556,79
480	598996,03	623349,01
481	598670,48	623232,29
482	598653,86	623225,99
483	598454,65	623150,44
484	598342,97	623110,39
485	598333,25	623106,90
486	598308,41	623115,49
487	598286,95	623118,25
488	598247,10	623118,25
489	598200,19	623104,76
490	598190,12	623108,11
491	598187,32	623109,05
492	598150,22	623082,99
493	598147,12	623081,31
494	597968,80	622966,39
495	597822,23	622872,46
496	597822,70	622858,99
497	597826,43	622859,87
498	597821,74	622811,75
499	597823,96	622780,72
500	597849,63	622668,34
501	597848,98	622633,47
502	597834,79	622600,00
503	597789,42	622526,11
504	597785,34	622524,85
505	597750,27	622424,71
506	597842,07	622184,58
507	597657,01	622120,79
508	597477,79	622060,04
509	597350,57	622015,73
510	597344,72	622013,69

Numer punktu załamania granicy	Współrzędne punktów załamania granicy (PL-1992) <sup>2)</sup>	
	X	Y
511	597282,49	621992,02
512	597194,85	621961,64
513	597166,10	621952,39
514	597058,54	621915,86
515	597050,33	621911,43
516	596999,69	621790,10
517	596924,48	621689,59
518	596911,89	621644,27
519	596897,01	621665,08
520	596882,14	621642,54
521	596788,92	621710,46
522	596780,36	621715,67
523	596676,91	621628,86
524	596637,66	621692,96
525	596748,18	621760,91
526	596625,21	621913,36
527	596518,55	622060,27
528	596511,42	622068,42
529	596437,76	621918,23
530	596378,90	621808,36
531	596313,95	621687,46
532	596286,26	621671,59
533	596226,38	621629,25
534	596172,44	621584,97
535	596119,67	621526,29
536	596118,28	621526,99
537	596099,87	621521,02
538	596078,12	621511,61
539	596077,43	621511,31
540	596050,54	621486,85
541	596038,22	621471,53
542	596012,45	621439,51
543	596003,29	621428,13
544	595838,91	621232,49
545	595798,39	621176,89
546	595795,61	621173,31
547	595685,20	621030,94
548	595631,95	621022,36
549	595509,85	621013,85
550	595349,82	621004,74
551	595331,60	621003,70
552	595178,63	621093,40
553	595036,22	621176,79
554	595028,39	621181,37
555	594977,35	621111,62
556	594858,72	621096,62
557	594838,50	620984,49
558	594696,82	620770,89
559	594709,05	620729,37
560	594508,84	620630,95
561	594320,26	620537,81

Numer punktu załamania granicy	Współrzędne punktów załamania granicy (PL-1992) <sup>2)</sup>	
	X	Y
562	594297,04	620578,11
563	594193,09	620536,93
564	594177,92	620530,07
565	594102,04	620495,73
566	594093,05	620431,15
567	593993,37	620387,01
568	593926,77	620417,98
569	593905,11	620433,97
570	593842,62	620484,13
571	593800,02	620548,17
572	593846,61	620560,65
573	593859,29	620564,05
574	593883,69	620608,86
575	593938,15	620689,47
576	594005,31	620809,58
577	594016,21	620830,78
578	593989,75	620842,42
579	593927,83	620875,23
580	593932,59	620881,06
581	593977,04	620945,62
582	593928,88	620969,44
583	593949,52	620986,90
584	593970,69	620999,60
585	594133,17	620879,61
586	594180,28	620924,31
587	594213,54	620955,86
588	594271,58	620991,93
589	594255,15	621022,89
590	594244,04	621044,59
591	594244,04	621064,70
592	594268,38	621083,75
593	594239,28	621152,02
594	594285,32	621169,49
595	594272,62	621197,53
596	594257,27	621198,06
597	594231,87	621226,11
598	594251,18	621239,34
599	594263,89	621307,61
600	594230,02	621290,68
601	594210,43	621326,67
602	594181,86	621324,55
603	594157,51	621358,95
604	594192,97	621372,71
605	594164,66	621483,32
606	594101,68	621489,14
607	594104,85	621513,48
608	594129,20	621527,77
609	594154,07	621529,36
610	594162,16	621640,73
611	594177,62	621675,96
612	594219,43	621707,71

Numer punktu załamania granicy	Współrzędne punktów załamania granicy (PL-1992) <sup>2)</sup>	
	X	Y
613	594237,95	621721,47
614	594233,19	621743,17
615	594232,66	621764,87
616	594242,53	621809,08
617	594250,66	621845,84
618	594250,10	621868,22
619	594228,96	621866,48
620	594207,79	621871,24
621	594161,74	621841,61
622	594132,44	621831,21
623	594134,75	621847,96
624	594174,18	621874,42
625	594198,53	621900,35
626	594206,99	621917,82
627	594227,63	621928,93
628	594147,98	622145,91
629	594148,51	622154,91
630	594156,45	622184,02
631	594163,33	622250,17
632	594164,92	622264,46
633	594167,04	622299,92
634	594168,10	622329,03
635	594167,04	622359,19
636	594320,25	622399,42
637	594409,16	622421,11
638	594458,65	622434,47
639	594591,48	622470,33
640	594575,46	622518,95
641	594575,45	622518,95
642	594505,01	622659,60
643	594516,78	622664,62
644	594945,98	622492,22
645	595154,58	622402,52
646	595296,74	622342,10
647	595374,16	622315,67
648	595463,25	622277,30
649	595532,58	622232,70
650	595534,33	622239,77
651	595503,35	622289,42
652	595462,55	622383,71
653	595431,87	622467,62
654	595355,95	622579,92
655	595206,18	622838,09
656	595115,22	623037,09
657	595115,32	623041,35
658	595097,90	623062,14
659	595111,94	623075,13
660	595137,53	623098,51
661	595121,76	623106,80
662	594980,01	623167,33
663	594905,45	623206,53

Numer punktu załamania granicy	Współrzędne punktów załamania granicy (PL-1992) <sup>2)</sup>	
	X	Y
664	594848,33	623261,31
665	594749,26	623318,32
666	594715,49	623462,69
667	594662,17	623576,09
668	594778,10	623666,06
669	594704,69	623782,09
670	594464,09	623819,49
671	594374,47	623792,80
672	594399,31	623689,37
673	594306,56	623692,70
674	594297,57	623773,50
675	594280,04	623926,96
676	594274,93	623980,64
677	594109,32	623883,02
678	594076,05	623886,55
679	594023,70	623861,61
680	593949,09	623773,95
681	593896,37	623720,87
682	593885,36	623701,06
683	593853,77	623685,22
684	593839,71	623708,31
685	593816,85	623773,79
686	593768,25	623806,47
687	593653,23	623813,58
688	593647,14	623813,96
689	593642,08	623822,84
690	593611,67	623876,27
691	593571,43	623898,60
692	593543,27	623940,32
693	593517,10	623970,63
694	593450,41	624044,36
695	593426,87	624059,95
696	593402,22	624068,22
697	593280,20	624088,51
698	592772,85	624160,94
699	592743,37	624142,48
700	592723,82	624134,12
701	592702,20	624131,50
702	592583,29	624136,64
703	592462,22	624143,37
704	592463,07	624183,05
705	592458,35	624201,94
706	592459,85	624240,11
707	592475,20	624239,27
708	592483,24	624238,81
709	592491,28	624238,36
710	592491,59	624240,73
711	592493,26	624260,61
712	592495,56	624283,51
713	592495,84	624287,24
714	592394,80	624291,70

Numer punktu załamania granicy	Współrzędne punktów załamania granicy (PL-1992) <sup>2)</sup>	
	X	Y
715	592341,27	624294,18
716	592340,03	624323,17
717	592330,27	624323,42
718	592284,72	624327,68
719	592270,79	624313,87
720	592222,19	624311,82
721	592195,83	624310,40
722	592191,40	624309,76
723	592187,81	624345,89
724	592174,56	624347,63
725	592071,04	624310,63
726	592067,70	624319,25
727	592039,37	624306,34
728	591974,74	624279,08
729	591942,76	624280,14
730	591939,03	624315,32
731	591919,50	624373,16
732	591878,67	624363,41
733	591860,73	624314,73
734	591814,21	624352,01
735	591761,88	624348,56
736	591713,81	624369,20
737	591666,11	624408,19
738	591655,69	624433,95
739	591620,46	624471,25
740	591575,40	624443,86
741	591553,70	624418,41
742	591541,16	624373,47
743	591534,22	624305,87
744	591589,37	624272,62
745	591652,07	624250,72
746	591752,47	624202,35
747	591839,03	624205,59
748	591843,71	624125,89
749	591810,27	624096,70
750	591776,28	624051,41
751	591768,19	624007,28
752	591748,02	623987,37
753	591773,56	623958,02
754	591776,82	623952,99
755	591776,73	623952,93
756	591667,89	623878,15
757	591637,86	623850,04
758	591614,11	623818,85
759	591523,13	623712,49
760	591473,14	623648,20
761	591434,53	623590,30
762	591413,99	623556,00
763	591394,98	623532,42
764	591381,13	623501,14
765	591360,55	623450,20

Numer punktu załamania granicy	Współrzędne punktów załamania granicy (PL-1992) <sup>2)</sup>	
	X	Y
766	591340,49	623427,50
767	591310,96	623403,42
768	591323,65	623377,19
769	591302,48	623356,28
770	591318,86	623327,02
771	591339,22	623276,72
772	591362,70	623252,51
773	591397,66	623212,58
774	591401,25	623208,48
775	591404,02	623205,31
776	591425,91	623190,35
777	591466,29	623170,84
778	591536,43	623124,61
779	591563,78	623090,87
780	591524,60	623086,25
781	591536,68	623075,18
782	591563,81	623059,86
783	591590,27	623032,61
784	591613,91	623020,17
785	591636,27	622995,04
786	591695,83	622956,47
787	591714,79	622942,96
788	591731,98	622936,01
789	591772,43	622913,15
790	591805,29	622873,72
791	591829,72	622858,04
792	591842,34	622835,77
793	591836,18	622829,71
794	591842,41	622825,27
795	591846,44	622828,83
796	591866,87	622795,40
797	591876,04	622779,07
798	591872,89	622750,98
799	591858,47	622730,48
800	591839,26	622716,48
801	591823,98	622711,69
802	591821,95	622700,11
803	591851,09	622690,23
804	591861,00	622658,16
805	591839,32	622568,01
806	591802,18	622530,06
807	591702,80	622521,12
808	591649,44	622470,47
809	591619,34	622456,39
810	591603,15	622443,09
811	591596,03	622421,33
812	591586,86	622406,47
813	591567,64	622401,55
814	591537,97	622400,51
815	591531,25	622402,39
816	591464,98	622434,31

Numer punktu załamania granicy	Współrzędne punktów załamania granicy (PL-1992) <sup>2)</sup>	
	X	Y
817	591423,49	622460,12
818	591383,47	622466,42
819	591376,03	622464,09
820	591358,12	622457,24
821	591329,90	622426,42
822	591277,35	622423,80
823	591249,49	622434,49
824	591232,32	622451,01
825	591220,93	622487,17
826	591222,95	622521,22
827	591229,26	622543,33
828	591226,93	622591,56
829	591203,62	622613,28
830	591199,58	622618,30
831	591041,75	622570,47
832	590907,40	622525,71
833	590843,15	622513,92
834	590850,04	622494,49
835	590854,75	622481,22
836	590824,84	622470,69
837	590820,59	622484,17
838	590812,95	622508,38
839	590809,74	622583,26
840	590818,46	622629,14
841	590846,89	622672,52
842	590843,77	622710,00
843	590848,31	622732,48
844	590894,10	622792,05
845	590925,73	622847,64
846	590965,32	622898,95
847	591043,94	623006,63
848	591113,24	623104,29
849	591123,06	623133,73
850	591117,49	623132,23
851	590711,24	623023,07
852	590711,15	623025,92
853	590705,46	623201,62
854	590705,04	623489,42
855	590652,40	623467,11
856	590614,91	623456,50
857	590561,04	623450,03
858	590543,71	623422,77
859	590511,60	623416,44
860	590474,85	623411,84
861	590462,09	623389,01
862	590419,64	623389,71
863	590390,21	623373,70
864	590301,09	623425,51
865	590269,57	623439,29
866	590246,06	623440,49
867	590236,74	623432,84

Numer punktu załamania granicy	Współrzędne punktów załamania granicy (PL-1992) <sup>2)</sup>	
	X	Y
868	590222,17	623430,82
869	590213,78	623439,11
870	590209,02	623446,26
871	590197,35	623461,23
872	590200,00	623485,40
873	590208,88	623498,36
874	590218,28	623505,01
875	590246,52	623523,50
876	590254,23	623532,73
877	590260,51	623542,59
878	590266,38	623555,45
879	590267,40	623565,05
880	590267,61	623569,75
881	590265,43	623578,15
882	590261,72	623587,61
883	590261,44	623605,80
884	590264,50	623631,31
885	590273,81	623677,19
886	590272,23	623706,11
887	590281,67	623726,59
888	590286,41	623731,08
889	590297,65	623732,61
890	590320,98	623732,66
891	590328,53	623737,64
892	590332,16	623746,62
893	590331,57	623752,80
894	590325,87	623769,17
895	590326,12	623772,56
896	590329,62	623780,40
897	590334,78	623783,41
898	590351,25	623786,23
899	590370,95	623787,87
900	590384,71	623792,49
901	590390,13	623793,82
902	590401,62	623801,56
903	590403,64	623808,40
904	590409,55	623852,84
905	590424,88	623896,44
906	590450,28	623922,50
907	590477,93	623941,24
908	590496,38	623964,46
909	590528,22	623985,56
910	590545,38	623990,36
911	590569,15	623990,80
912	590584,52	623991,92
913	590640,87	624007,05
914	590671,42	624008,23
915	590723,77	624046,25
916	590746,16	624051,50
917	590805,80	624080,70
918	590859,80	624084,50

Numer punktu załamania granicy	Współrzędne punktów załamania granicy (PL-1992) <sup>2)</sup>	
	X	Y
919	590882,18	624094,07
920	590885,81	624095,65
921	590883,56	624110,99
922	590873,97	624162,88
923	590889,39	624219,66
924	590871,75	624279,35
925	590867,99	624377,73
926	590855,70	624488,88
927	590882,30	624581,18
928	590868,08	624631,96
929	590872,42	624712,30
930	590875,20	624813,52
931	591017,43	624819,65
932	591169,78	624826,20
933	591194,72	624815,95
934	591243,31	624811,09
935	591243,55	624820,82
936	591235,75	624821,68
937	591202,08	624825,36
938	591113,08	624882,19
939	591075,98	624914,20
940	591027,16	624957,53
941	591013,38	624969,30
942	591011,33	624971,05
943	590984,31	624994,13
944	590945,52	625032,47
945	590912,88	625066,77
946	590912,39	625067,37
947	590892,40	625092,17
948	590861,57	625125,72
949	590857,14	625130,54
950	590809,14	625182,78
951	590807,00	625184,98
952	590800,81	625191,33
953	590798,09	625194,12
954	590787,52	625199,08
955	590784,67	625199,55
956	590754,23	625198,45
957	590754,43	625208,05
958	590769,84	625217,52
959	590773,73	625219,91
960	590714,24	625278,85
961	590663,86	625366,62
962	590596,47	625445,54
963	590577,28	625478,55
964	590558,63	625509,08
965	590536,68	625544,99
966	590519,49	625562,54
967	590468,82	625606,54
968	590433,74	625650,29
969	590412,46	625693,71

Numer punktu załamania granicy	Współrzędne punktów załamania granicy (PL-1992) <sup>2)</sup>	
	X	Y
970	590400,41	625718,27
971	590394,32	625730,69
972	590375,73	625768,61
973	590331,20	625877,87
974	590329,75	625881,43
975	590326,13	625894,71
976	590295,26	625869,02
977	590216,05	625890,53
978	590214,99	625890,82
979	590096,98	625885,23
980	590057,79	625855,71
981	590022,44	625870,70
982	590012,32	625874,99
983	589979,51	625894,57
984	589953,67	625930,97
985	589971,38	625973,23
986	589960,78	626020,34
987	589965,64	626057,66
988	589958,89	626109,22
989	589955,35	626155,16
990	589956,27	626157,71
991	589957,51	626161,15
992	589910,19	626205,27
993	589908,46	626232,04
994	589928,00	626259,95
995	589958,31	626273,25
996	589984,00	626283,22
997	590000,91	626313,02
998	590053,94	626353,55
999	590037,80	626375,08
1000	590023,83	626396,69
1001	590007,20	626422,44
1002	590013,98	626424,91
1003	590039,27	626431,38
1004	590059,83	626436,64
1005	590061,44	626437,05
1006	590078,22	626441,35
1007	590121,33	626452,38
1008	590122,87	626452,77
1009	590323,10	626511,03
1010	590414,69	626538,49
1011	590412,21	626544,43
1012	590401,35	626570,53
1013	590431,93	626585,85
1014	590463,82	626601,83
1015	590584,45	626613,33
1016	590584,50	626613,37
1017	590584,63	626613,47
1018	590584,63	626613,48
1019	590586,83	626615,21
1020	590602,67	626627,70

Numer punktu załamania granicy	Współrzędne punktów załamania granicy (PL-1992) <sup>2)</sup>	
	X	Y
1021	590612,55	626639,36
1022	590624,88	626653,90
1023	590605,62	626728,18
1024	590593,48	626775,01
1025	590593,35	626775,18
1026	590634,51	626800,03
1027	590637,15	626805,62
1028	590637,60	626834,20
1029	590636,73	626870,91
1030	590641,13	626870,08
1031	590616,48	626883,98
1032	590616,48	626883,98
1033	590592,57	626897,45
1034	590506,23	626939,79
1035	590453,01	626956,83
1036	590388,70	626944,08
1037	590346,22	626997,68
1038	590266,37	627069,75
1039	590242,93	627058,76
1040	590241,51	627090,16
1041	590193,48	627124,07
1042	590132,48	627206,62
1043	590118,44	627198,76
1044	590044,97	627316,06
1045	590002,89	627326,04
1046	589977,44	627341,54
1047	589826,08	627394,27
1048	589797,80	627390,24
1049	589791,28	627406,54
1050	589812,44	627419,36
1051	589843,81	627449,93
1052	589792,95	627520,58
1053	589729,77	627556,26
1054	589702,14	627585,16
1055	589671,21	627567,98
1056	589662,90	627575,26
1057	589677,96	627610,44
1058	589631,67	627658,84
1059	589574,31	627667,25
1060	589486,77	627699,07
1061	589486,23	627698,20
1062	589467,01	627667,52
1063	589449,18	627639,05
1064	589434,52	627639,24
1065	589415,82	627639,49
1066	589411,94	627639,54
1067	589334,79	627640,55
1068	589332,21	627635,53
1069	589331,14	627633,43
1070	589330,16	627631,52
1071	589321,65	627614,91

Numer punktu załamania granicy	Współrzędne punktów załamania granicy (PL-1992) <sup>2)</sup>	
	X	Y
1072	589244,22	627601,15
1073	589222,77	627597,34
1074	589222,88	627535,98
1075	589208,46	627520,97
1076	589084,93	627502,91
1077	589079,24	627488,20
1078	589075,48	627478,49
1079	589064,86	627451,06
1080	589009,06	627385,69
1081	588990,94	627436,80
1082	588974,25	627483,87
1083	588974,40	627505,66
1084	588974,53	627525,87
1085	588974,85	627573,57
1086	588974,92	627585,04
1087	589077,30	627673,66
1088	589076,50	627674,51
1089	589052,23	627700,40
1090	589039,58	627706,39
1091	589005,49	627680,14
1092	588934,53	627625,04
1093	588922,09	627667,01
1094	588921,78	627668,05
1095	588878,52	627813,99
1096	588862,88	627896,98
1097	588862,86	627896,97
1098	588691,88	627797,75
1099	588609,38	627747,61
1100	588571,34	627724,49
1101	588526,04	627666,71
1102	588501,99	627653,06
1103	588504,75	627647,28
1104	588446,53	627615,84
1105	588385,90	627579,11
1106	588367,86	627566,77
1107	588365,15	627575,42
1108	588360,27	627572,65
1109	588358,47	627571,63
1110	588351,37	627597,39
1111	588344,26	627623,15
1112	588343,34	627646,76
1113	588346,05	627663,72
1114	588354,96	627683,60
1115	588357,29	627683,96
1116	588359,66	627684,33
1117	588370,36	627710,94
1118	588370,54	627711,37
1119	588370,63	627712,09
1120	588373,13	627732,30
1121	588373,71	627737,02
1122	588373,72	627739,46

Numer punktu załamania granicy	Współrzędne punktów załamania granicy (PL-1992) <sup>2)</sup>	
	X	Y
1123	588373,81	627755,34
1124	588373,88	627761,08
1125	588373,91	627763,01
1126	588374,17	627782,31
1127	588375,35	627869,76
1128	588391,66	627911,04
1129	588394,94	627924,43
1130	588405,35	627966,91
1131	588403,37	627986,17
1132	588402,78	628035,20
1133	588402,94	628037,21
1134	588404,58	628057,31
1135	588404,71	628058,93
1136	588405,54	628069,13
1137	588417,49	628121,98
1138	588422,55	628177,35
1139	588424,42	628197,78
1140	588424,66	628199,27
1141	588425,55	628204,88
1142	588425,62	628205,36
1143	588425,70	628205,88
1144	588426,97	628213,89
1145	588435,91	628241,45
1146	588436,88	628244,45
1147	588440,78	628259,81
1148	588444,21	628279,35
1149	588443,10	628300,23
1150	588454,41	628318,56
1151	588457,19	628324,65
1152	588459,96	628330,71
1153	588489,08	628363,11
1154	588495,91	628372,68
1155	588496,81	628373,95
1156	588552,99	628452,76
1157	588559,75	628483,63
1158	588555,87	628495,32
1159	588555,55	628496,29
1160	588539,91	628543,45
1161	588540,30	628583,50
1162	588540,36	628590,26
1163	588540,45	628599,30
1164	588540,47	628601,31
1165	588540,59	628614,44
1166	588559,87	628629,31
1167	588591,53	628679,73
1168	588591,37	628682,65
1169	588591,35	628682,87
1170	588591,19	628685,72
1171	588588,69	628729,10
1172	588588,66	628729,69
1173	588588,54	628730,09

Numer punktu załamania granicy	Współrzędne punktów załamania granicy (PL-1992) <sup>2)</sup>	
	X	Y
1174	588569,46	628792,52
1175	588569,44	628793,28
1176	588569,41	628794,78
1177	588569,40	628795,06
1178	588569,37	628796,47
1179	588566,47	628933,08
1180	588566,45	628934,09
1181	588566,28	628942,06
1182	588657,23	628951,88
1183	588674,62	628953,76
1184	588779,20	628965,04
1185	588958,09	628984,35
1186	588958,14	628982,35
1187	588968,97	628968,76
1188	588983,65	628956,63
1189	588989,99	628960,87
1190	589000,35	628944,45
1191	589000,52	628944,28
1192	589001,21	628943,55
1193	589037,45	628905,08
1194	589082,94	628857,39
1195	589136,47	628807,86
1196	589163,61	628791,47
1197	589185,04	628771,35
1198	589210,75	628744,38
1199	589231,73	628722,29
1200	589266,86	628694,19
1201	589271,36	628687,76
1202	589284,64	628673,67
1203	589302,16	628658,60
1204	589302,19	628658,57
1205	589302,49	628658,32
1206	589329,97	628634,42
1207	589350,12	628613,24
1208	589351,63	628611,65
1209	589372,65	628590,96
1210	589379,19	628584,52
1211	589410,80	628553,42
1212	589413,49	628550,77
1213	589434,09	628522,85
1214	589439,36	628515,71
1215	589446,18	628511,07
1216	589462,50	628501,43
1217	589487,59	628482,33
1218	589491,12	628479,16
1219	589500,89	628470,37
1220	589505,35	628466,75
1221	589507,25	628465,22
1222	589542,47	628436,75
1223	589546,83	628422,99
1224	589559,91	628412,39



Numer punktu załamania granicy	Współrzędne punktów załamania granicy (PL-1992) <sup>2)</sup>	
	X	Y
1225	589572,95	628402,91
1226	589590,43	628393,02
1227	589609,09	628380,97
1228	589641,36	628358,89
1229	589665,59	628345,37
1230	589675,23	628338,53
1231	589701,74	628322,88
1232	589768,13	628273,27
1233	589841,78	628221,70
1234	589869,57	628201,13
1235	589877,16	628194,55
1236	589881,83	628190,51
1237	589908,08	628166,57
1238	589917,22	628158,04
1239	589924,61	628152,23
1240	589931,31	628150,25
1241	589986,78	628128,44
1242	590015,07	628109,54
1243	590069,45	628071,66
1244	590093,17	628057,02
1245	590125,83	628039,38
1246	590138,08	628021,02
1247	590183,53	627993,33
1248	590218,43	627970,57
1249	590220,27	627969,37
1250	590250,26	627949,81
1251	590334,56	627893,64
1252	590378,12	627864,78
1253	590432,99	627828,58
1254	590449,82	627817,26
1255	590453,34	627814,89
1256	590487,49	627791,92
1257	590489,32	627790,69
1258	590495,65	627786,43
1259	590497,79	627784,99
1260	590504,89	627790,21
1261	590536,60	627758,36
1262	590557,17	627731,63
1263	590575,82	627705,85
1264	590590,20	627681,05
1265	590602,70	627653,80
1266	590618,74	627602,03
1267	590629,71	627537,88
1268	590633,31	627486,72
1269	590630,76	627467,69
1270	590628,16	627419,23
1271	590627,56	627408,00
1272	590627,22	627365,27
1273	590632,98	627339,75
1274	590629,15	627273,22
1275	590626,16	627211,50

Numer punktu załamania granicy	Współrzędne punktów załamania granicy (PL-1992) <sup>2)</sup>	
	X	Y
1276	590626,42	627196,97
1277	590627,15	627156,89
1278	590625,34	627143,89
1279	590625,18	627142,72
1280	590624,77	627139,80
1281	590618,14	627107,37
1282	590617,68	627104,86
1283	590613,13	627079,89
1284	590612,88	627078,52
1285	590608,36	627058,94
1286	590653,33	627046,50
1287	590679,57	627048,86
1288	590708,66	627047,05
1289	590714,96	627052,30
1290	590711,58	627054,88
1291	590711,59	627054,88
1292	590731,29	627051,66
1293	590743,67	627049,64
1294	590821,44	627036,96
1295	590829,99	627035,56
1296	590857,83	627030,97
1297	590970,35	627012,42
1298	591090,50	626992,61
1299	591092,47	626992,28
1300	591126,69	626986,64
1301	591308,90	626956,59
1302	591309,67	626956,47
1303	591511,63	626916,54
1304	591566,37	626905,72
1305	591565,05	626903,94
1306	591504,80	626822,48
1307	591567,00	626819,22
1308	591608,87	626816,98
1309	591614,06	626814,59
1310	591614,90	626815,61
1311	591684,79	626905,92
1312	591690,70	626912,65
1313	591730,27	626961,63
1314	591743,24	626978,16
1315	591751,27	626985,83
1316	591806,47	627020,56
1317	591833,46	627041,41
1318	591862,41	627071,05
1319	591888,36	627109,61
1320	591899,36	627127,00
1321	591949,03	627192,76
1322	591940,71	627160,67
1323	591948,75	627157,50
1324	592100,16	627121,36
1325	592100,35	627121,47
1326	592115,07	627191,26

Numer punktu załamania granicy	Współrzędne punktów załamania granicy (PL-1992) <sup>2)</sup>	
	X	Y
1327	592127,33	627249,59
1328	592181,99	627226,59
1329	592201,38	627281,38
1330	592193,34	627316,77
1331	592233,10	627314,26
1332	592268,61	627311,05
1333	592273,79	627313,10
1334	592274,32	627339,74
1335	592293,95	627366,61
1336	592316,68	627406,47
1337	592319,29	627425,45
1338	592319,76	627562,49
1339	592308,63	627559,75
1340	592308,24	627574,60
1341	592308,10	627585,52
1342	592309,16	627594,98
1343	592315,86	627604,96
1344	592317,56	627616,42
1345	592317,78	627628,31
1346	592317,81	627630,37
1347	592319,16	627637,50
1348	592319,42	627653,08
1349	592322,44	627661,14
1350	592324,41	627664,80
1351	592331,22	627671,50
1352	592339,74	627690,70
1353	592351,00	627698,20
1354	592390,80	627704,28
1355	592399,70	627708,85
1356	592423,00	627699,85
1357	592433,94	627696,79
1358	592436,22	627702,11
1359	592445,85	627698,28
1360	592480,28	627722,55
1361	592489,97	627761,33
1362	592502,07	627775,07
1363	592506,88	627794,17
1364	592507,53	627815,12
1365	592497,87	627823,00
1366	592485,58	627841,52
1367	592474,32	627858,44
1368	592474,85	627870,42
1369	592479,51	627890,19
1370	592479,63	627890,70
1371	592508,00	627905,89
1372	592510,96	627910,25
1373	592517,58	627920,01
1374	592521,32	627924,66
1375	592519,12	627928,53
1376	592518,77	627935,08
1377	592518,43	627941,48

Numer punktu załamania granicy	Współrzędne punktów załamania granicy (PL-1992) <sup>2)</sup>	
	X	Y
1378	592515,10	627965,96
1379	592515,75	627980,85
1380	592516,70	627991,39
1381	592519,57	628004,06
1382	592524,93	628026,38
1383	592526,53	628033,17
1384	592531,48	628044,77
1385	592532,23	628057,45
1386	592537,52	628063,39
1387	592534,53	628068,56
1388	592528,31	628080,45
1389	592512,81	628082,36
1390	592506,08	628093,71
1391	592503,83	628103,64
1392	592510,88	628136,23
1393	592535,98	628170,12
1394	592535,61	628170,18
1395	592533,47	628168,85
1396	592510,61	628154,59
1397	592462,46	628124,57
1398	592444,88	628113,61
1399	592393,65	628079,89
1400	592376,98	628054,48
1401	592376,04	628054,66
1402	592375,23	628054,82
1403	592377,31	628071,56
1404	592386,26	628143,76
1405	592387,04	628146,50
1406	592387,16	628146,92
1407	592390,29	628157,96
1408	592390,63	628159,15
1409	592436,38	628320,52
1410	592479,21	628392,97
1411	592480,29	628394,80
1412	592493,05	628416,39
1413	592508,40	628448,71
1414	592509,14	628450,27
1415	592553,79	628544,28
1416	592556,53	628550,05
1417	592579,78	628692,46
1418	592587,84	628776,15
1419	592595,37	628884,10
1420	592594,52	629067,01
1421	592594,51	629068,52
1422	592594,08	629160,81
1423	592594,07	629162,84
1424	592593,75	629229,77
1425	592588,03	629272,37
1426	592595,24	629319,89
1427	592631,21	629557,03
1428	592635,91	629600,42

Numer punktu załamania granicy	Współrzędne punktów załamania granicy (PL-1992) <sup>2)</sup>	
	X	Y
1429	592635,60	629662,54
1430	592635,39	629705,05
1431	592633,51	629798,94
1432	592633,47	629800,98
1433	592633,30	629809,11
1434	592638,41	629930,61
1435	592635,91	629944,53
1436	592635,73	629945,52
1437	592626,12	629998,90
1438	592609,20	630050,90
1439	592584,37	630259,66
1440	592572,25	630344,24
1441	592575,58	630465,21
1442	592575,63	630467,22
1443	592575,65	630467,91
1444	592576,25	630500,35
1445	592584,41	630537,70
1446	592587,96	630553,98
1447	592607,47	630634,79
1448	592607,83	630636,26
1449	592617,90	630678,01
1450	592654,43	630853,53
1451	592655,09	630856,68
1452	592657,84	630904,67
1453	592678,78	631049,08
1454	592686,94	631089,98
1455	592687,33	631091,95
1456	592705,18	631172,98
1457	592711,12	631222,86
1458	592720,85	631238,73
1459	592721,45	631239,70
1460	592741,87	631273,01
1461	592820,17	631383,43
1462	592887,93	631485,26
1463	592906,28	631555,67
1464	592927,79	631608,15
1465	592928,38	631609,59
1466	592955,26	631675,17
1467	592956,03	631677,06
1468	592956,04	631677,08
1469	593002,10	631764,11
1470	593030,45	631795,33
1471	593044,17	631810,44
1472	593061,02	631834,98
1473	593083,08	631873,76
1474	593107,22	631927,72
1475	593127,81	631964,37
1476	593242,61	632080,96
1477	593245,02	632083,40
1478	593259,55	632100,47
1479	593292,11	632143,24

Numer punktu załamania granicy	Współrzędne punktów załamania granicy (PL-1992) <sup>2)</sup>	
	X	Y
1480	593304,57	632165,43
1481	593314,02	632192,72
1482	593330,72	632251,44
1483	593324,93	632256,86
1484	593323,98	632253,30
1485	593323,69	632252,30
1486	593151,90	632273,17
1487	593135,71	632275,14
1488	593085,22	632282,88
1489	592987,80	632297,81
1490	592958,88	632302,24
1491	592911,96	632309,44
1492	592924,02	632381,67
1493	592925,14	632388,35
1494	592931,70	632427,65
1495	592932,16	632430,44
1496	592932,62	632433,17
1497	592978,17	632706,00
1498	592981,10	632723,25
1499	592984,20	632741,56
1500	592997,74	632821,34
1501	593001,07	632840,99
1502	592999,70	632844,07
1503	592975,74	632831,80
1504	592961,94	632826,60
1505	592951,69	632822,46
1506	592922,95	632813,19
1507	592897,16	632802,84
1508	592882,83	632829,20
1509	592870,01	632860,72
1510	592853,90	632898,60
1511	592837,16	632918,60
1512	592824,79	632921,89
1513	592791,13	632928,19
1514	592749,64	632939,33
1515	592723,30	632954,55
1516	592695,01	633011,44
1517	592685,94	633021,47
1518	592678,88	633029,26
1519	592661,44	633067,21
1520	592648,17	633082,95
1521	592620,64	633093,91
1522	592583,09	633112,32
1523	592535,54	633129,21
1524	592493,33	633137,33
1525	592466,00	633140,38
1526	592456,01	633140,27
1527	592450,27	633137,76
1528	592429,40	633128,54
1529	592405,82	633135,88
1530	592398,14	633138,28

Numer punktu załamania granicy	Współrzędne punktów załamania granicy (PL-1992) <sup>2)</sup>	
	X	Y
1531	592345,72	633146,83
1532	592322,98	633150,81
1533	592318,17	633150,23
1534	592315,61	633149,46
1535	592297,65	633145,07
1536	592265,57	633134,42
1537	592240,00	633140,24
1538	592208,64	633143,08
1539	592189,01	633153,39
1540	592162,44	633159,30
1541	592138,91	633165,45
1542	592118,14	633168,84
1543	592106,74	633170,05
1544	592077,27	633168,19
1545	592031,22	633167,81
1546	591998,90	633175,73
1547	591998,82	633180,15
1548	591995,43	633178,82
1549	591971,00	633169,22
1550	591970,90	633169,19
1551	591987,60	633093,25
1552	592059,35	633054,99
1553	592011,49	633009,91
1554	591951,19	633010,50
1555	591887,31	633011,11
1556	591846,32	633037,91
1557	591754,66	633129,18
1558	591668,40	633160,22
1559	591649,85	633193,24
1560	591649,44	633191,09
1561	591641,76	633150,86
1562	591640,52	633152,47
1563	591586,81	633222,22
1564	591587,60	633274,06
1565	591550,36	633310,25
1566	591527,53	633271,49
1567	591504,21	633277,30
1568	591469,34	633182,63
1569	591467,90	633183,03
1570	591466,45	633183,44
1571	591424,85	633198,05
1572	591349,86	633149,71
1573	591286,87	633109,11
1574	591251,28	633041,08
1575	591222,20	632983,52
1576	591185,57	632926,65
1577	591160,21	632897,49
1578	591112,08	632845,86
1579	591083,59	632800,41
1580	591083,06	632798,49
1581	591062,42	632723,75

Numer punktu załamania granicy	Współrzędne punktów załamania granicy (PL-1992) <sup>2)</sup>	
	X	Y
1582	590961,98	632552,00
1583	590959,49	632549,29
1584	590957,31	632546,92
1585	590906,13	632491,31
1586	590905,03	632486,10
1587	590997,72	632497,44
1588	591094,30	632509,14
1589	591228,24	632441,06
1590	591325,90	632389,99
1591	591401,24	632352,50
1592	591449,67	632330,78
1593	591482,47	632310,52
1594	591584,64	632204,72
1595	591676,31	632104,39
1596	591685,29	632095,00
1597	591685,35	632094,83
1598	591685,41	632094,88
1599	591721,41	632092,60
1600	591709,80	632069,31
1601	591709,80	632069,30
1602	591737,01	632040,79
1603	591813,32	631959,56
1604	591826,96	631945,24
1605	591935,46	631831,44
1606	591933,91	631826,02
1607	591903,02	631787,86
1608	591772,84	631686,12
1609	591706,58	631627,25
1610	591659,84	631583,24
1611	591627,61	631558,07
1612	591585,83	631522,06
1613	591468,90	631419,91
1614	591247,50	631221,29
1615	591092,75	631084,85
1616	590916,65	630938,93
1617	590865,66	630902,23
1618	590724,35	630803,15
1619	590662,95	630759,64
1620	590660,13	630757,58
1621	590623,22	630741,35
1622	590610,43	630733,78
1623	590579,70	630771,32
1624	590575,96	630768,08
1625	590575,13	630771,68
1626	590573,85	630775,25
1627	590567,23	630785,42
1628	590559,06	630797,99
1629	590542,59	630787,00
1630	590535,90	630782,45
1631	590529,32	630778,00
1632	590522,51	630773,37

Numer punktu załamania granicy	Współrzędne punktów załamania granicy (PL-1992) <sup>2)</sup>	
	X	Y
1633	590515,41	630768,54
1634	590508,53	630763,87
1635	590501,26	630758,92
1636	590494,32	630754,20
1637	590487,53	630749,60
1638	590480,66	630744,93
1639	590473,93	630740,35
1640	590468,68	630736,78
1641	590479,90	630713,49
1642	590481,33	630710,21
1643	590487,93	630696,56
1644	590492,80	630686,65
1645	590501,75	630668,04
1646	590483,53	630690,38
1647	590468,15	630702,57
1648	590435,20	630720,47
1649	590418,07	630728,13
1650	590412,38	630716,17
1651	590403,49	630707,52
1652	590408,88	630705,78
1653	590416,48	630695,55
1654	590438,80	630670,27
1655	590444,85	630656,19
1656	590451,98	630641,42
1657	590454,27	630636,67
1658	590457,97	630621,71
1659	590462,30	630611,54
1660	590471,55	630596,77
1661	590480,67	630585,98
1662	590468,14	630580,77
1663	590473,32	630569,05
1664	590476,77	630561,23
1665	590491,70	630565,72
1666	590504,90	630574,12
1667	590507,59	630565,48
1668	590511,97	630553,73
1669	590522,11	630558,85
1670	590530,69	630540,88
1671	590518,25	630533,30
1672	590519,65	630515,88
1673	590526,68	630519,30
1674	590533,61	630502,87
1675	590524,17	630500,16
1676	590540,61	630461,83
1677	590580,40	630475,30
1678	590597,61	630450,70
1679	590604,06	630389,26
1680	590593,73	630332,06
1681	590589,36	630227,35
1682	590587,91	630123,97
1683	590591,70	630109,14

Numer punktu załamania granicy	Współrzędne punktów załamania granicy (PL-1992) <sup>2)</sup>	
	X	Y
1684	590592,16	630049,77
1685	590585,71	630017,30
1686	590579,97	629988,42
1687	590583,30	629939,93
1688	590583,72	629933,75
1689	590584,66	629919,18
1690	590584,63	629918,36
1691	590583,97	629901,99
1692	590583,19	629882,86
1693	590574,51	629858,95
1694	590561,13	629829,47
1695	590552,00	629809,33
1696	590546,60	629797,43
1697	590545,07	629794,05
1698	590539,94	629785,07
1699	590536,04	629778,80
1700	590526,89	629764,06
1701	590487,25	629700,25
1702	590483,19	629693,71
1703	590478,56	629598,95
1704	590477,96	629586,62
1705	590486,54	629523,29
1706	590490,36	629504,27
1707	590495,49	629485,11
1708	590524,52	629376,63
1709	590522,69	629364,19
1710	590512,97	629298,01
1711	590496,93	629188,92
1712	590500,38	629177,70
1713	590488,96	629125,23
1714	590472,91	629092,24
1715	590451,52	629066,50
1716	590432,16	629038,70
1717	590394,07	629002,06
1718	590363,66	628969,44
1719	590361,81	628964,47
1720	590355,56	628947,74
1721	590353,54	628917,70
1722	590353,20	628912,62
1723	590352,49	628902,21
1724	590329,01	628907,21
1725	590179,21	628908,84
1726	590139,94	628909,27
1727	589989,28	628913,89
1728	589979,04	628914,17
1729	589961,08	628968,26
1730	589931,76	629056,60
1731	589890,93	629179,58
1732	589889,68	629183,35
1733	589885,73	629195,23
1734	589863,34	629262,69

Numer punktu załamania granicy	Współrzędne punktów załamania granicy (PL-1992) <sup>2)</sup>	
	X	Y
1735	589863,33	629262,70
1736	589853,14	629293,42
1737	589826,61	629373,33
1738	589798,59	629457,72
1739	589793,79	629456,31
1740	589757,50	629445,56
1741	589755,24	629444,89
1742	589708,67	629552,63
1743	589696,15	629583,22
1744	589680,19	629622,24
1745	589682,09	629621,56
1746	589684,73	629626,98
1747	589659,23	629689,33
1748	589658,47	629691,18
1749	589652,79	629689,19
1750	589565,29	629657,72
1751	589502,25	629623,48
1752	589502,24	629623,47
1753	589468,90	629605,37
1754	589445,49	629592,66
1755	589419,50	629578,54
1756	589419,40	629578,57
1757	589383,18	629588,22
1758	589343,49	629861,09
1759	589341,67	629873,62
1760	589339,42	629889,11
1761	589335,91	629913,26
1762	589335,76	629914,27
1763	589335,11	629918,70
1764	589339,04	629955,59
1765	589325,84	629986,38
1766	589323,81	630007,99
1767	589322,67	630015,96
1768	589322,46	630017,46
1769	589322,06	630020,27
1770	589321,23	630026,04
1771	589319,72	630036,61
1772	589318,74	630043,52
1773	589314,73	630058,57
1774	589308,73	630055,77
1775	589300,26	630051,81
1776	589256,18	630245,04
1777	589250,73	630268,93
1778	589228,04	630260,84
1779	589217,57	630308,49
1780	589211,29	630337,07
1781	589180,58	630334,83
1782	589160,22	630352,13
1783	589136,02	630409,21
1784	589181,70	630389,39
1785	589181,93	630389,29

Numer punktu załamania granicy	Współrzędne punktów załamania granicy (PL-1992) <sup>2)</sup>	
	X	Y
1786	589185,02	630387,95
1787	589197,29	630382,62
1788	589202,60	630384,81
1789	589202,57	630385,04
1790	589198,97	630412,46
1791	589194,39	630447,25
1792	589184,15	630443,43
1793	589127,03	630422,11
1794	589115,88	630417,94
1795	589050,06	630446,50
1796	588994,82	630443,78
1797	588937,17	630440,94
1798	588918,67	630421,09
1799	588912,43	630414,40
1800	588875,23	630400,26
1801	588805,71	630347,30
1802	588795,89	630344,70
1803	588793,90	630344,43
1804	588697,86	630331,41
1805	588676,92	630328,57
1806	588590,10	630349,10
1807	588504,88	630369,32
1808	588501,02	630370,23
1809	588496,22	630371,37
1810	588460,29	630370,18
1811	588417,25	630368,74
1812	588384,51	630367,65
1813	588278,86	630364,13
1814	588275,18	630364,01
1815	588271,53	630363,89
1816	588267,77	630365,80
1817	588252,41	630373,61
1818	588182,57	630383,78
1819	588152,34	630390,60
1820	588157,19	630401,26
1821	588148,70	630405,06
1822	588145,12	630399,93
1823	588137,98	630413,58
1824	588137,90	630413,73
1825	588137,86	630413,71
1826	588132,87	630423,81
1827	588117,66	630454,86
1828	588111,59	630448,64
1829	588094,38	630482,83
1830	588081,17	630511,46
1831	588086,71	630513,47
1832	588071,46	630554,16
1833	588058,19	630605,95
1834	588051,99	630604,61
1835	588049,04	630618,68
1836	588049,14	630618,72

Numer punktu załamania granicy	Współrzędne punktów załamania granicy (PL-1992) <sup>2)</sup>	
	X	Y
1837	588048,69	630621,22
1838	588045,67	630638,08
1839	588043,02	630652,92
1840	588054,03	630665,20
1841	588049,80	630695,78
1842	588049,06	630705,50
1843	588038,05	630711,53
1844	588041,97	630741,50
1845	588042,73	630764,45
1846	588059,40	630788,92
1847	588046,55	630834,21
1848	588049,90	630834,93
1849	588044,63	630885,92
1850	588056,64	630892,02
1851	588057,24	631001,92
1852	588057,68	631040,41
1853	588048,75	631046,52
1854	588047,01	631116,89
1855	588047,34	631184,36
1856	588033,49	631197,00
1857	588036,08	631251,66
1858	588032,19	631270,76
1859	588052,93	631276,69
1860	588050,39	631292,30
1861	588041,37	631318,53
1862	588035,66	631332,51
1863	588030,01	631353,14
1864	588018,52	631386,69
1865	588005,99	631425,26
1866	587998,34	631448,08
1867	587983,63	631443,15
1868	587968,78	631482,04
1869	587968,85	631482,06
1870	587951,36	631531,46
1871	587942,26	631553,63
1872	587950,03	631564,68
1873	587950,71	631565,64
1874	587954,90	631571,60
1875	587951,84	631575,07
1876	587948,68	631579,87
1877	587945,26	631576,51
1878	587937,11	631570,70
1879	587927,38	631595,03
1880	587904,98	631649,93
1881	587888,25	631697,70
1882	587868,33	631749,00
1883	587844,37	631813,21
1884	587829,37	631854,57
1885	587820,94	631886,53
1886	587820,87	631886,82
1887	587803,46	631942,81

Numer punktu załamania granicy	Współrzędne punktów załamania granicy (PL-1992) <sup>2)</sup>	
	X	Y
1888	587803,17	631943,77
1889	587802,50	631945,92
1890	587806,97	631962,84
1891	587816,19	631969,39
1892	587815,09	632001,06
1893	587815,00	632003,58
1894	587813,14	632036,38
1895	587813,79	632062,07
1896	587814,75	632091,08
1897	587811,81	632098,40
1898	587801,86	632126,56
1899	587798,71	632131,59
1900	587805,66	632181,65
1901	587808,15	632215,49
1902	587810,86	632268,90
1903	587815,59	632311,44
1904	587829,59	632311,69
1905	587830,94	632325,61
1906	587832,95	632346,40
1907	587835,57	632373,32
1908	587838,46	632411,82
1909	587841,87	632454,55
1910	587845,24	632495,72
1911	587845,58	632504,36
1912	587847,33	632504,47
1913	587845,45	632504,49
1914	587833,88	632505,07
1915	587839,63	632563,60
1916	587847,23	632609,54
1917	587850,97	632652,00
1918	587850,18	632680,73
1919	587850,16	632707,44
1920	587850,66	632713,88
1921	587842,85	632750,78
1922	587833,32	632785,87
1923	587824,20	632812,83
1924	587821,38	632828,05
1925	587808,02	632850,03
1926	587782,37	632902,31
1927	587770,04	632924,86
1928	587766,26	632965,45
1929	587754,23	632965,42
1930	587752,80	632949,45
1931	587734,20	632974,57
1932	587698,24	633013,61
1933	587661,71	633047,11
1934	587611,88	633095,86
1935	587618,62	633108,65
1936	587560,47	633165,63
1937	587492,43	633235,77
1938	587463,52	633264,03

Numer punktu załamania granicy	Współrzędne punktów załamania granicy (PL-1992) <sup>2)</sup>	
	X	Y
1939	587460,29	633266,33
1940	587449,23	633257,77
1941	587424,73	633281,60
1942	587430,53	633294,95
1943	587420,66	633302,34
1944	587411,81	633301,65
1945	587374,79	633340,63
1946	587378,09	633345,84
1947	587357,58	633373,55
1948	587335,38	633372,46
1949	587323,11	633386,60
1950	587306,83	633401,44
1951	587304,57	633418,75
1952	587276,48	633448,31
1953	587265,03	633445,53
1954	587256,74	633458,40
1955	587254,71	633460,02
1956	587235,93	633479,12
1957	587210,46	633510,58
1958	587215,71	633522,23
1959	587209,40	633532,09
1960	587186,45	633564,27
1961	587177,69	633563,98
1962	587163,35	633590,93
1963	587169,87	633597,66
1964	587154,19	633639,53
1965	587143,08	633661,13
1966	587131,68	633667,62
1967	587119,49	633694,35
1968	587109,02	633719,02
1969	587104,26	633732,40
1970	587112,80	633749,17
1971	587110,46	633753,62
1972	587098,97	633785,55
1973	587091,71	633804,04
1974	587084,74	633811,36
1975	587082,58	633825,40
1976	587082,19	633827,85
1977	587080,77	633840,96
1978	587078,78	633853,80
1979	587076,03	633871,47
1980	587070,94	633887,67
1981	587076,33	633894,09
1982	587079,70	633904,34
1983	587075,99	633919,76
1984	587064,81	633931,79
1985	587060,27	633933,99
1986	587047,10	633940,38
1987	587052,19	633957,49
1988	587052,00	633969,80
1989	587049,39	633980,23

Numer punktu załamania granicy	Współrzędne punktów załamania granicy (PL-1992) <sup>2)</sup>	
	X	Y
1990	587048,79	633993,15
1991	587048,91	633997,47
1992	587048,97	633997,50
1993	587049,19	634002,56
1994	587046,43	634005,90
1995	587082,68	634036,36
1996	587087,14	634040,11
1997	587142,49	634100,25
1998	587146,29	634104,37
1999	587163,65	634123,24
2000	587162,01	634116,72
2001	587147,94	634094,84
2002	587153,18	634089,65
2003	587247,00	634038,58
2004	587331,64	633980,39
2005	587358,56	634011,34
2006	587377,44	634031,81
2007	587418,80	634018,76
2008	587438,14	634046,34
2009	587460,73	634037,17
2010	587532,59	634019,45
2011	587623,88	634000,26
2012	587625,97	633983,33
2013	587623,16	633943,91
2014	587657,78	633934,83
2015	587710,74	633930,49
2016	587706,34	633899,33
2017	587673,99	633900,40
2018	587663,08	633869,11
2019	587677,59	633829,21
2020	587676,91	633808,59
2021	587693,63	633757,16
2022	587739,94	633753,89
2023	587763,06	633739,30
2024	587813,03	633728,95
2025	587896,63	633689,38
2026	587903,46	633677,49
2027	587906,94	633676,64
2028	587927,94	633671,54
2029	587926,22	633698,37
2030	587932,19	633699,16
2031	587933,04	633683,50
2032	587935,34	633688,93
2033	587940,34	633689,04
2034	588030,93	633691,28
2035	588035,57	633696,27
2036	588058,86	633765,00
2037	588083,14	633839,83
2038	588081,60	633843,73
2039	588053,70	633859,22
2040	588060,44	633870,37



Numer punktu załamania granicy	Współrzędne punktów załamania granicy (PL-1992) <sup>2)</sup>	
	X	Y
2041	588120,39	633834,91
2042	588133,47	633856,52
2043	588158,11	633842,00
2044	588167,09	633855,90
2045	588176,07	633869,84
2046	588182,51	633879,79
2047	588192,97	633896,00
2048	588200,40	633907,51
2049	588217,95	633934,72
2050	588184,13	633955,66
2051	588201,98	633980,27
2052	588215,41	633971,59
2053	588228,97	633992,58
2054	588212,17	634003,41
2055	588195,38	634014,27
2056	588178,59	634025,12
2057	588161,81	634035,96
2058	588163,76	634042,72
2059	588219,91	634128,46
2060	588600,97	633712,68
2061	588535,88	633591,28
2062	588522,54	633564,28
2063	588483,18	633434,83
2064	588458,50	633450,82
2065	588428,28	633492,76
2066	588402,47	633525,07
2067	588368,57	633562,94
2068	588360,11	633552,18
2069	588377,52	633515,35
2070	588390,67	633479,31
2071	588423,75	633450,10
2072	588362,33	633353,91
2073	588350,48	633347,69
2074	588350,49	633347,55
2075	588350,51	633347,59
2076	588399,02	633245,85
2077	588403,83	633235,77
2078	588375,48	633175,82
2079	588350,75	633108,96
2080	588335,75	633068,39
2081	588330,80	633054,12
2082	588475,52	632871,61
2083	588475,42	632868,64
2084	588486,78	632857,33
2085	588491,00	632855,16
2086	588484,44	632847,62
2087	588569,79	632768,01
2088	588623,28	632827,43
2089	588795,45	632716,00
2090	588802,82	632719,33
2091	588851,65	632745,56

Numer punktu załamania granicy	Współrzędne punktów załamania granicy (PL-1992) <sup>2)</sup>	
	X	Y
2092	588908,60	632773,76
2093	588982,61	632809,25
2094	588988,73	632789,45
2095	588993,54	632764,86
2096	589000,54	632755,43
2097	589016,65	632733,78
2098	589020,02	632736,62
2099	589021,50	632734,81
2100	589049,87	632705,61
2101	589068,50	632687,28
2102	589075,95	632683,30
2103	589079,52	632680,00
2104	589079,58	632679,73
2105	589080,88	632677,72
2106	589082,06	632675,52
2107	589082,86	632673,16
2108	589083,39	632670,91
2109	589086,17	632656,81
2110	589096,90	632634,26
2111	589116,04	632607,00
2112	589120,05	632600,24
2113	589143,20	632561,32
2114	589145,31	632556,83
2115	589184,07	632491,41
2116	589199,76	632477,91
2117	589218,25	632469,81
2118	589262,63	632453,20
2119	589282,59	632442,49
2120	589310,65	632425,71
2121	589324,44	632402,29
2122	589325,40	632397,86
2123	589335,59	632350,83
2124	589340,29	632331,09
2125	589340,64	632329,59
2126	589346,54	632304,77
2127	589363,91	632305,49
2128	589380,64	632322,03
2129	589430,16	632370,98
2130	589507,98	632447,90
2131	589623,75	632472,45
2132	589758,99	632482,80
2133	589830,52	632576,01
2134	589831,93	632577,85
2135	589920,52	632648,77
2136	589923,47	632651,13
2137	589884,00	632689,61
2138	589881,90	632691,66
2139	589888,01	632696,23
2140	590035,56	632806,69
2141	590046,22	632814,67
2142	590202,92	632938,92

Numer punktu załamania granicy	Współrzędne punktów załamania granicy (PL-1992) <sup>2)</sup>	
	X	Y
2143	590214,94	632950,71
2144	590202,46	632966,81
2145	590216,90	632968,54
2146	590226,69	632969,71
2147	590226,71	632969,71
2148	590299,38	632978,39
2149	590319,91	632980,84
2150	590320,31	632980,89
2151	590321,54	632981,04
2152	590394,90	632989,80
2153	590435,57	632993,50
2154	590444,57	632994,31
2155	590450,27	632994,83
2156	590451,18	632995,51
2157	590457,29	633019,86
2158	590462,62	633041,06
2159	590522,75	633109,51
2160	590645,79	633115,58
2161	590733,22	633135,48
2162	590760,57	633149,55
2163	590812,17	633225,51
2164	590821,82	633239,80
2165	590839,62	633264,69
2166	590872,44	633327,75
2167	590953,27	633434,80
2168	590965,50	633450,92
2169	590937,74	633488,64
2170	590906,80	633503,90
2171	590866,34	633525,16
2172	590844,50	633540,00
2173	590813,35	633571,43
2174	590785,83	633613,58
2175	590765,94	633660,61
2176	590760,25	633679,88
2177	590752,73	633705,37
2178	590734,33	633771,92
2179	590698,34	633793,64
2180	590671,52	633801,25
2181	590619,43	633832,96
2182	590584,23	633855,93
2183	590520,90	633880,32
2184	590484,41	633878,56
2185	590454,03	633909,46
2186	590448,63	633939,56
2187	590449,38	633978,53
2188	590452,32	634007,62
2189	590449,51	634035,52
2190	590436,06	634073,74
2191	590423,63	634108,04
2192	590421,42	634128,61
2193	590383,53	634187,82

Numer punktu załamania granicy	Współrzędne punktów załamania granicy (PL-1992) <sup>2)</sup>	
	X	Y
2194	590382,20	634188,88
2195	590337,72	634189,88
2196	590335,94	634189,92
2197	590198,56	634193,04
2198	590153,79	634194,05
2199	590147,50	634194,19
2200	590139,24	634194,38
2201	590124,90	634194,70
2202	590086,98	634195,56
2203	590066,83	634196,02
2204	590058,14	634196,22
2205	590059,94	634285,64
2206	590064,20	634488,02
2207	590065,81	634564,42
2208	590065,85	634566,44
2209	590066,44	634594,40
2210	590066,56	634600,21
2211	590066,57	634600,72
2212	590067,59	634681,67
2213	590078,37	634681,98
2214	590107,69	634676,94
2215	590142,54	634698,80
2216	590141,89	634730,97
2217	590127,75	634805,75
2218	590069,19	634808,73
2219	590067,19	634808,83
2220	590006,23	634811,94
2221	589945,03	634815,05
2222	589943,07	634850,59
2223	589943,01	634851,11
2224	589939,95	634877,54
2225	589939,13	634884,57
2226	589935,11	634884,57
2227	589931,95	634911,80
2228	589931,91	634912,17
2229	589931,39	634916,63
2230	589931,45	634966,34
2231	589940,37	634996,37
2232	589935,29	635026,17
2233	589933,59	635036,14
2234	589929,61	635059,46
2235	589928,74	635075,14
2236	589928,13	635086,04
2237	589928,07	635087,13
2238	589927,98	635088,79
2239	589927,96	635089,18
2240	589930,07	635096,15
2241	589934,02	635109,19
2242	589938,97	635134,44
2243	589943,07	635155,30
2244	589947,07	635175,70

Numer punktu załamania granicy	Współrzędne punktów załamania granicy (PL-1992) <sup>2)</sup>	
	X	Y
2245	589957,87	635205,83
2246	589975,12	635253,94
2247	589980,18	635268,05
2248	589992,98	635333,00
2249	589993,36	635334,91
2250	589995,04	635335,83
2251	589997,91	635337,35
2252	590029,16	635351,20
2253	590037,97	635355,78
2254	590038,03	635355,82
2255	590063,62	635369,11
2256	590065,77	635371,56
2257	590061,58	635389,42
2258	590052,91	635407,78
2259	590035,20	635430,70
2260	590023,70	635473,05
2261	590030,14	635490,67
2262	590043,61	635505,76
2263	590066,58	635522,21
2264	590121,26	635535,93
2265	590151,18	635538,65
2266	590153,37	635538,85
2267	590153,46	635539,06
2268	590153,28	635540,55
2269	590152,96	635543,27
2270	590160,46	635562,15
2271	590168,92	635583,61
2272	590074,06	635617,56
2273	590062,34	635621,76
2274	589911,33	635675,82
2275	589892,45	635682,57
2276	589842,14	635692,77
2277	589792,23	635757,27
2278	589790,71	635763,94
2279	589786,77	635764,76
2280	589775,52	635767,72
2281	589768,35	635764,81
2282	589767,50	635753,98
2283	589770,83	635739,57
2284	589771,06	635733,03
2285	589769,42	635729,08
2286	589766,92	635730,05
2287	589764,82	635734,41
2288	589762,34	635739,27
2289	589757,52	635745,67
2290	589746,87	635756,45
2291	589726,27	635784,46
2292	589719,73	635800,40
2293	589717,25	635819,63
2294	589717,43	635838,72
2295	589707,54	635857,93

Numer punktu załamania granicy	Współrzędne punktów załamania granicy (PL-1992) <sup>2)</sup>	
	X	Y
2296	589700,04	635883,24
2297	589700,68	635903,68
2298	589713,68	635922,64
2299	589730,89	635934,54
2300	589741,65	635944,27
2301	589749,09	635964,31
2302	589768,80	635993,75
2303	589766,63	636018,08
2304	589769,37	636030,00
2305	589779,66	636048,38
2306	589796,26	636069,93
2307	589799,68	636065,97
2308	589822,57	636097,06
2309	589824,47	636100,19
2310	589829,28	636106,26
2311	589834,81	636110,78
2312	589850,10	636115,37
2313	589868,44	636118,94
2314	589893,72	636122,94
2315	589903,03	636132,92
2316	589910,75	636144,85
2317	589924,96	636164,23
2318	589930,12	636198,00
2319	589928,98	636222,72
2320	589934,11	636233,55
2321	589956,16	636255,49
2322	589970,54	636262,89
2323	589988,98	636274,45
2324	590006,90	636297,31
2325	590023,32	636304,95
2326	590065,11	636304,71
2327	590090,94	636313,79
2328	590125,06	636303,05
2329	590141,04	636307,52
2330	590177,53	636325,47
2331	590237,74	636343,08
2332	590272,72	636350,34
2333	590287,06	636357,50
2334	590308,34	636398,31
2335	590313,88	636400,64
2336	590332,17	636412,41
2337	590336,49	636423,39
2338	590341,93	636432,72
2339	590346,86	636454,94
2340	590361,53	636469,15
2341	590407,62	636473,62
2342	590433,28	636498,13
2343	590473,88	636508,42
2344	590502,41	636511,48
2345	590528,89	636511,87
2346	590552,64	636516,54

Numer punktu załamania granicy	Współrzędne punktów załamania granicy (PL-1992) <sup>2)</sup>	
	X	Y
2347	590598,62	636533,97
2348	590629,43	636555,21
2349	590668,12	636568,25
2350	590700,64	636590,42
2351	590727,42	636609,77
2352	590759,39	636639,68
2353	590795,39	636685,67
2354	590839,50	636726,01
2355	590845,13	636777,94
2356	590843,12	636795,72
2357	590840,53	636813,14
2358	590853,12	636860,35
2359	590858,84	636884,13
2360	590908,50	636941,49
2361	590931,53	636957,18
2362	590947,47	636973,28
2363	590951,79	636989,16
2364	590961,40	637047,53
2365	590961,54	637079,61
2366	590977,47	637092,53
2367	590995,42	637089,57
2368	591022,44	637111,70
2369	591025,06	637114,51
2370	591031,33	637121,29
2371	591034,62	637137,70
2372	591050,32	637163,18
2373	591056,72	637186,44
2374	591061,05	637201,19
2375	591041,17	637215,08
2376	591015,56	637246,26
2377	591012,74	637267,71
2378	591004,90	637275,59
2379	591005,60	637301,84
2380	591015,33	637325,52
2381	591019,68	637336,11
2382	591045,78	637377,84
2383	591091,78	637462,33
2384	591118,84	637502,24
2385	591124,72	637517,48
2386	591137,61	637647,29
2387	591180,91	637655,10
2388	591196,67	637651,83
2389	591205,82	637661,63
2390	591148,88	637760,72
2391	591199,99	637835,81
2392	591270,07	637875,10
2393	591318,42	637908,52
2394	591362,49	637901,18
2395	591375,58	637899,00
2396	591421,06	637994,94
2397	591431,22	638016,41

Numer punktu załamania granicy	Współrzędne punktów załamania granicy (PL-1992) <sup>2)</sup>	
	X	Y
2398	591447,10	638049,59
2399	591459,80	638079,45
2400	591473,38	638118,48
2401	591489,56	638134,08
2402	591513,81	638158,18
2403	591537,08	638180,24
2404	591556,27	638203,04
2405	591582,23	638225,44
2406	591646,09	638271,95
2407	591663,78	638284,84
2408	591672,53	638285,12
2409	591817,35	638361,22
2410	591970,46	638426,21
2411	592059,10	638468,37
2412	592140,90	638554,62
2413	592216,96	638609,98
2414	592310,96	638652,62
2415	592316,00	638654,91
2416	592422,31	638670,41
2417	592548,28	638713,23
2418	592630,19	638754,87
2419	592679,72	638800,64
2420	592684,35	638804,91
2421	592719,46	638836,96
2422	592786,44	638903,45
2423	592730,85	638935,61
2424	592702,24	638991,23
2425	592661,56	639009,69
2426	592660,11	639044,97
2427	592685,44	639069,51
2428	592741,09	639087,82
2429	592777,67	639176,11
2430	592785,90	639311,77
2431	592790,35	639358,78
2432	592755,65	639429,26
2433	592751,41	639474,70
2434	592744,31	639550,64
2435	592710,55	639601,24
2436	592707,83	639605,32
2437	592707,30	639663,74
2438	592697,98	639703,25
2439	592739,44	639784,11
2440	592678,04	639883,06
2441	592612,99	639945,02
2442	592601,20	639975,73
2443	592594,58	639986,01
2444	592575,58	640005,42
2445	592574,25	640013,95
2446	592569,95	640041,44
2447	592576,21	640062,63
2448	592601,28	640140,85

Numer punktu załamania granicy	Współrzędne punktów załamania granicy (PL-1992) <sup>2)</sup>	
	X	Y
2449	592602,28	640183,65
2450	592607,98	640210,75
2451	592607,43	640265,03
2452	592578,32	640342,11
2453	592574,73	640376,08
2454	592576,36	640405,45
2455	592567,71	640433,86
2456	592572,69	640458,80
2457	592567,16	640493,74
2458	592579,95	640571,42
2459	592602,43	640603,29
2460	592616,55	640637,90
2461	592619,86	640646,02
2462	592707,66	640675,03
2463	592783,02	640682,31
2464	592809,87	640673,70
2465	592842,60	640675,69
2466	592877,46	640668,38
2467	592937,25	640686,63
2468	592950,20	640711,55
2469	592957,51	640738,73
2470	592955,07	640747,69
2471	592940,53	640753,09
2472	592913,65	640781,67
2473	592893,60	640791,09
2474	592873,40	640789,31
2475	592808,60	640776,38
2476	592763,97	640752,19
2477	592734,26	640766,15
2478	592705,93	640783,91
2479	592676,00	640822,93
2480	592620,17	640846,96
2481	592592,57	640878,98
2482	592582,90	640913,00
2483	592591,81	640948,55
2484	592586,80	640974,42
2485	592585,79	640979,59
2486	592589,13	640997,34
2487	592595,47	641019,11
2488	592595,79	641020,22
2489	592597,89	641028,55
2490	592599,35	641054,64
2491	592701,66	641120,09
2492	592721,33	641118,64
2493	592768,18	641119,76
2494	592841,15	641128,18
2495	592907,29	641087,88
2496	592922,62	641084,36
2497	592963,53	641087,19
2498	592991,17	641096,69
2499	592999,01	641093,88

Numer punktu załamania granicy	Współrzędne punktów załamania granicy (PL-1992) <sup>2)</sup>	
	X	Y
2500	593025,23	641127,98
2501	593032,65	641136,50
2502	593042,33	641179,47
2503	593051,52	641200,84
2504	593055,38	641217,23
2505	593053,65	641249,51
2506	592987,65	641296,20
2507	592950,04	641335,38
2508	592911,19	641349,36
2509	592885,70	641371,06
2510	592850,24	641409,87
2511	592835,17	641438,34
2512	592813,05	641464,41
2513	592788,30	641478,98
2514	592764,08	641503,03
2515	592772,62	641522,69
2516	592805,43	641598,14
2517	592808,99	641604,61
2518	592816,68	641618,56
2519	592823,56	641626,15
2520	592828,29	641629,14
2521	592842,31	641635,10
2522	592852,71	641634,60
2523	592857,74	641639,32
2524	592854,36	641649,16
2525	592862,21	641659,82
2526	592892,67	641680,15
2527	592909,08	641687,22
2528	592935,68	641681,66
2529	592956,68	641668,98
2530	592978,18	641666,93
2531	593004,95	641653,84
2532	593053,42	641578,80
2533	593077,02	641528,04
2534	593091,64	641456,89
2535	593113,73	641419,22
2536	593123,06	641370,73
2537	593114,90	641330,27
2538	593123,03	641274,60
2539	593109,02	641271,58
2540	593111,32	641267,96
2541	593124,41	641247,34
2542	593162,61	641204,55
2543	593174,39	641138,86
2544	593196,17	641100,90
2545	593192,16	640998,48
2546	593171,34	640965,63
2547	593159,96	640913,99
2548	593164,97	640868,01
2549	593185,52	640821,90
2550	593197,22	640787,32

Numer punktu załamania granicy	Współrzędne punktów załamania granicy (PL-1992) <sup>2)</sup>	
	X	Y
2551	593202,98	640762,66
2552	593205,00	640681,41
2553	593235,58	640619,26
2554	593274,36	640612,67
2555	593364,48	640574,25
2556	593446,19	640500,36
2557	593448,37	640497,54
2558	593452,94	640481,53
2559	593468,14	640428,39
2560	593471,70	640413,21
2561	593472,60	640408,79
2562	593476,60	640389,19
2563	593480,63	640369,52
2564	593483,11	640357,39
2565	593483,69	640349,70
2566	593490,83	640330,45
2567	593486,84	640309,15
2568	593486,93	640290,29
2569	593487,01	640273,30
2570	593487,03	640269,29
2571	593487,10	640254,69
2572	593485,74	640247,58
2573	593486,36	640247,55
2574	593485,91	640241,37
2575	593484,78	640237,08
2576	593483,65	640233,40
2577	593482,73	640229,40
2578	593482,41	640226,62
2579	593480,77	640222,03
2580	593480,07	640220,44
2581	593476,07	640207,28
2582	593475,07	640206,29
2583	593469,21	640193,94
2584	593467,00	640189,28
2585	593464,06	640184,42
2586	593461,55	640180,85
2587	593454,70	640171,44
2588	593453,70	640170,26
2589	593451,12	640167,84
2590	593429,56	640151,59
2591	593425,28	640149,25
2592	593352,46	640106,58
2593	593325,14	640102,47
2594	593314,22	640080,62
2595	593298,58	640058,60
2596	593285,43	640040,65
2597	593275,26	640026,77
2598	593248,61	640007,60
2599	593210,19	639995,83
2600	593199,13	639996,39
2601	593180,19	640007,80

Numer punktu załamania granicy	Współrzędne punktów załamania granicy (PL-1992) <sup>2)</sup>	
	X	Y
2602	593176,37	640012,97
2603	593173,03	640014,71
2604	593161,62	640022,42
2605	593159,49	640023,90
2606	593154,54	640027,86
2607	593148,20	640031,78
2608	593147,41	640032,04
2609	593143,07	640033,48
2610	593134,68	640038,66
2611	593124,20	640044,46
2612	593119,85	640046,44
2613	593112,88	640046,25
2614	593107,67	640041,92
2615	593100,37	640030,54
2616	593095,89	640023,89
2617	593093,36	640019,99
2618	593091,40	640016,69
2619	593073,02	639992,16
2620	593033,12	639959,78
2621	593021,48	639937,28
2622	593017,57	639929,00
2623	593023,06	639911,24
2624	593023,27	639910,57
2625	593030,64	639889,37
2626	593036,56	639871,45
2627	593048,92	639840,36
2628	593050,76	639835,18
2629	593051,93	639831,89
2630	593045,29	639805,49
2631	593043,55	639760,57
2632	593034,59	639714,92
2633	593031,30	639674,42
2634	593043,02	639646,95
2635	593053,06	639628,18
2636	593091,37	639582,46
2637	593106,59	639564,29
2638	593110,38	639559,78
2639	593126,58	639539,01
2640	593133,60	639524,81
2641	593131,71	639515,73
2642	593138,01	639491,58
2643	593145,17	639465,79
2644	593154,66	639451,26
2645	593162,56	639442,67
2646	593171,89	639437,49
2647	593179,94	639429,92
2648	593181,21	639428,91
2649	593192,23	639420,27
2650	593197,22	639417,52
2651	593209,03	639407,29
2652	593224,90	639393,55

Numer punktu załamania granicy	Współrzędne punktów załamania granicy (PL-1992) <sup>2)</sup>	
	X	Y
2653	593241,77	639344,50
2654	593247,30	639329,95
2655	593249,96	639326,27
2656	593254,45	639320,02
2657	593273,33	639303,26
2658	593287,86	639284,71
2659	593322,71	639288,05
2660	593334,57	639288,90
2661	593340,65	639288,46
2662	593361,17	639286,98
2663	593401,84	639282,05
2664	593432,74	639274,90
2665	593452,16	639266,65
2666	593454,67	639265,56
2667	593477,06	639252,53
2668	593493,22	639240,79
2669	593500,42	639232,90
2670	593507,90	639224,12
2671	593520,58	639208,09
2672	593528,91	639195,05
2673	593537,60	639178,35
2674	593538,75	639175,09
2675	593546,99	639158,95
2676	593549,30	639155,49
2677	593561,24	639137,29
2678	593579,98	639120,04
2679	593621,50	639091,64
2680	593645,11	639070,12
2681	593664,67	639049,81
2682	593699,15	639015,53
2683	593712,54	638997,03
2684	593724,88	638980,31
2685	593738,54	638964,76
2686	593747,28	638953,05
2687	593789,68	638896,23
2688	593810,23	638835,45
2689	593819,38	638810,72
2690	593830,95	638773,44
2691	593839,19	638746,70
2692	593848,93	638738,85
2693	593852,32	638709,54
2694	593851,76	638699,15
2695	593848,56	638686,78
2696	593848,31	638685,82
2697	593850,48	638648,96
2698	593841,33	638626,28
2699	593839,08	638623,68
2700	593826,89	638568,85
2701	593824,20	638555,54
2702	593821,90	638497,26
2703	593819,61	638492,92

Numer punktu załamania granicy	Współrzędne punktów załamania granicy (PL-1992) <sup>2)</sup>	
	X	Y
2704	593761,73	638401,67
2705	593759,84	638398,10
2706	593753,84	638388,59
2707	593742,32	638373,15
2708	593746,05	638367,26
2709	593742,06	638362,76
2710	593726,55	638347,97
2711	593725,07	638347,39
2712	593721,45	638345,95
2713	593713,16	638342,63
2714	593695,36	638317,66
2715	593664,67	638290,81
2716	593658,91	638274,59
2717	593658,66	638264,69
2718	593647,78	638256,23
2719	593625,17	638236,64
2720	593604,09	638217,35
2721	593601,44	638214,67
2722	593597,52	638210,97
2723	593573,69	638190,27
2724	593571,48	638188,72
2725	593564,56	638164,88
2726	593553,30	638153,99
2727	593549,82	638137,86
2728	593546,57	638124,98
2729	593537,70	638105,60
2730	593536,06	638101,82
2731	593530,94	638092,56
2732	593523,23	638076,51
2733	593520,83	638063,76
2734	593518,33	638053,84
2735	593525,52	638048,14
2736	593513,18	638016,42
2737	593508,20	638018,31
2738	593500,05	637992,94
2739	593487,17	637966,50
2740	593480,86	637955,04
2741	593470,72	637936,64
2742	593465,85	637927,80
2743	593463,37	637924,30
2744	593439,32	637886,81
2745	593434,66	637884,66
2746	593423,31	637877,81
2747	593411,51	637857,94
2748	593398,52	637837,74
2749	593396,69	637835,36
2750	593389,36	637826,03
2751	593383,88	637824,23
2752	593376,15	637817,70
2753	593357,86	637804,67
2754	593324,15	637779,35

Numer punktu załamania granicy	Współrzędne punktów załamania granicy (PL-1992) <sup>2)</sup>	
	X	Y
2755	593315,36	637766,66
2756	593291,00	637745,21
2757	593274,17	637724,31
2758	593273,25	637723,20
2759	593260,98	637708,40
2760	593250,51	637699,14
2761	593226,37	637681,37
2762	593213,31	637667,80
2763	593207,11	637661,94
2764	593135,22	637620,64
2765	593112,11	637605,19
2766	593095,34	637593,96
2767	593087,63	637589,32
2768	593072,86	637580,43
2769	593070,40	637578,95
2770	593053,17	637568,58
2771	593034,34	637564,68
2772	593016,95	637553,49
2773	593001,04	637542,56
2774	592984,36	637529,70
2775	592972,16	637521,45
2776	592965,35	637513,00
2777	592941,15	637479,15
2778	592951,29	637455,59
2779	592962,27	637432,07
2780	592987,59	637373,93
2781	593003,95	637329,43
2782	593022,51	637277,19
2783	593034,81	637236,58
2784	593037,01	637211,53
2785	593037,97	637188,29
2786	593044,75	637168,16
2787	593052,29	637149,26
2788	593064,97	637134,68
2789	593068,82	637131,52
2790	593068,97	637130,22
2791	593067,19	637117,60
2792	593076,29	637096,10
2793	593086,07	637058,06
2794	593095,64	637023,91
2795	593098,78	637005,97
2796	593102,63	636990,14
2797	593106,72	636970,11
2798	593114,20	636945,27
2799	593124,03	636910,20
2800	593137,51	636869,56
2801	593188,06	636845,26
2802	593209,18	636829,01
2803	593230,40	636820,20
2804	593291,17	636793,06
2805	593320,13	636790,66

Numer punktu załamania granicy	Współrzędne punktów załamania granicy (PL-1992) <sup>2)</sup>	
	X	Y
2806	593389,65	636801,12
2807	593435,70	636807,00
2808	593522,21	636813,53
2809	593530,91	636814,52
2810	593556,46	636814,44
2811	593570,11	636815,22
2812	593579,48	636814,59
2813	593596,04	636811,32
2814	593599,21	636808,47
2815	593628,78	636807,13
2816	593657,98	636798,66
2817	593662,36	636800,55
2818	593682,26	636802,44
2819	593699,97	636802,63
2820	593722,13	636798,37
2821	593762,28	636778,24
2822	593774,15	636777,67
2823	593837,27	636751,50
2824	593866,99	636734,53
2825	593921,12	636690,27
2826	593953,31	636687,20
2827	593981,69	636673,39
2828	594007,41	636657,76
2829	594013,50	636653,04
2830	594033,55	636630,30
2831	594053,90	636599,17
2832	594083,54	636549,36
2833	594116,39	636527,56
2834	594130,72	636513,01
2835	594138,06	636500,93
2836	594159,92	636503,92
2837	594178,06	636493,20
2838	594200,85	636483,88
2839	594211,75	636468,96
2840	594216,38	636463,14
2841	594247,36	636466,71
2842	594330,45	636476,25
2843	594363,46	636484,58
2844	594366,38	636485,32
2845	594384,85	636481,84
2846	594386,67	636482,02
2847	594459,75	636489,49
2848	594489,08	636492,49
2849	594512,26	636494,86
2850	594562,71	636500,01
2851	594970,75	636535,90
2852	595155,44	636553,99
2853	595241,61	636562,43
2854	595245,66	636562,83
2855	595389,79	636576,94
2856	595516,58	636589,36



Numer punktu załamania granicy	Współrzędne punktów załamania granicy (PL-1992) <sup>2)</sup>	
	X	Y
2857	595518,58	636589,56
2858	595852,88	636623,07
2859	595832,91	636816,59
2860	595821,23	636929,66
2861	595820,66	636935,18
2862	595820,94	636935,19
2863	595906,78	636936,52
2864	595916,70	636937,78
2865	595954,57	636933,77
2866	596004,21	636928,52
2867	596075,40	636924,23
2868	596160,83	636919,20
2869	596161,83	636919,24
2870	596226,44	636921,66
2871	596330,66	636908,64
2872	596381,96	636906,91
2873	596382,35	636908,30
2874	596412,64	636912,66
2875	596494,98	636887,17
2876	596494,93	636886,96
2877	596508,73	636881,36
2878	596626,92	636837,63
2879	596637,23	636833,82
2880	596690,77	636809,40
2881	596691,66	636809,01
2882	596691,88	636809,34
2883	596746,60	636785,13
2884	596754,59	636784,65
2885	596760,76	636784,60
2886	596806,74	636771,05
2887	596869,42	636761,04
2888	596870,09	636760,94
2889	596951,71	636750,17
2890	596985,33	636744,67
2891	597035,53	636728,18
2892	597061,46	636714,69
2893	597081,41	636703,05
2894	597116,77	636677,30
2895	597145,39	636660,05
2896	597156,56	636656,84
2897	597168,66	636656,49
2898	597188,85	636652,57
2899	597281,75	636679,49
2900	597288,36	636683,23
2901	597299,65	636689,63
2902	597303,94	636694,07
2903	597313,55	636688,84
2904	597318,14	636681,37
2905	597345,92	636672,40
2906	597351,56	636679,17
2907	597353,20	636682,29

Numer punktu załamania granicy	Współrzędne punktów załamania granicy (PL-1992) <sup>2)</sup>	
	X	Y
2908	597361,70	636698,39
2909	597367,89	636707,46
2910	597371,85	636713,54
2911	597389,20	636740,21
2912	597403,20	636783,70
2913	597408,07	636792,20
2914	597411,70	636802,77
2915	597415,98	636815,17
2916	597423,35	636836,32
2917	597427,77	636849,71
2918	597456,23	636899,56
2919	597467,22	636921,00
2920	597473,61	636948,73
2921	597487,82	636963,71
2922	597508,31	636985,69
2923	597577,12	637083,50
2924	597625,31	637124,53
2925	597666,55	637155,31
2926	597704,97	637181,60
2927	597721,59	637191,43
2928	597743,90	637240,01
2929	597747,77	637253,05
2930	597755,17	637289,54
2931	597757,46	637301,40
2932	597751,41	637318,57
2933	597703,16	637370,13
2934	597678,45	637406,77
2935	597675,98	637425,52
2936	597678,45	637436,55
2937	597694,06	637486,06
2938	597718,42	637521,67
2939	597743,98	637544,58
2940	597749,37	637550,54
2941	597811,02	637615,97
2942	597816,41	637630,48
2943	597819,81	637638,44
2944	597820,36	637643,06
2945	597807,90	637670,50
2946	597803,71	637685,97
2947	597828,47	637752,59
2948	597831,20	637765,82
2949	597819,80	637779,79
2950	597787,31	637814,27
2951	597787,39	637819,26
2952	597783,27	637825,52
2953	597781,10	637887,43
2954	597768,47	637948,32
2955	597764,24	637971,62
2956	597762,02	638010,15
2957	597760,59	638013,82
2958	597770,55	638061,65

Numer punktu załamania granicy	Współrzędne punktów załamania granicy (PL-1992) <sup>2)</sup>	
	X	Y
2959	597783,31	638095,88
2960	597795,74	638123,19
2961	597795,74	638138,97
2962	597796,94	638164,20
2963	597791,87	638214,96
2964	597799,63	638242,67
2965	597799,73	638243,12
2966	597724,08	638235,32
2967	597600,11	638222,76
2968	597521,05	638214,75
2969	597436,47	638206,18
2970	597350,76	638197,49
2971	597307,15	638193,06
2972	597073,82	638169,39
2973	597046,70	638470,68
2974	596958,18	638461,48
2975	596865,88	638451,89
2976	596873,75	638366,44
2977	596885,40	638149,56
2978	596746,10	638134,90
2979	596694,82	638129,49
2980	596597,46	638919,16
2981	596593,90	638950,30
2982	596588,32	638999,05
2983	596585,79	639021,23
2984	596580,97	639063,31
2985	596578,55	639084,48
2986	596563,64	639214,85
2987	596561,45	639234,05
2988	596551,24	639323,27
2989	596551,09	639324,64
2990	596516,83	639624,14
2991	596510,54	639679,19
2992	596492,12	639844,52
2993	596487,10	639889,56
2994	596480,22	639951,28
2995	596427,41	640425,22
2996	596427,19	640427,20
2997	596381,61	640802,64
2998	596336,35	641175,45
2999	596318,04	641325,16
3000	596300,27	641470,31
3001	596267,87	641735,18
3002	596260,74	641793,41
3003	596254,20	641846,89
3004	596252,10	641864,07
3005	596249,02	641889,22
3006	596243,69	641932,75
3007	596243,45	641934,74
3008	596234,36	642003,06
3009	596233,62	642014,36

Numer punktu załamania granicy	Współrzędne punktów załamania granicy (PL-1992) <sup>2)</sup>	
	X	Y
3010	596232,96	642013,61
3011	596225,76	642067,74
3012	596224,11	642080,15
3013	596221,10	642102,62
3014	596212,67	642165,63
3015	596206,37	642212,77
3016	596202,27	642243,40
3017	596196,04	642289,98
3018	596192,07	642319,62
3019	596191,82	642321,50
3020	596187,38	642354,49
3021	596182,88	642387,91
3022	596178,25	642422,34
3023	596172,20	642467,28
3024	596167,70	642500,69
3025	596167,50	642502,19
3026	596152,34	642609,13
3027	596146,30	642651,75
3028	596142,60	642677,85
3029	596128,00	642801,42
3030	596112,80	642904,00
3031	596106,12	642952,51
3032	596105,74	642955,26
3033	596091,06	643061,90
3034	596087,65	643085,70
3035	596082,63	643120,87
3036	596080,74	643134,09
3037	596075,94	643167,70
3038	596069,15	643224,65
3039	596056,86	643313,27
3040	596054,51	643329,57
3041	596036,18	643456,36
3042	596132,03	643472,54
3043	596137,69	643473,49
3044	596161,83	643542,36
3045	596248,35	643582,23
3046	596267,37	643595,36
3047	596268,02	643600,07
3048	596275,97	643625,05
3049	596286,18	643635,55
3050	596315,71	643630,15
3051	596311,87	643654,63
3052	596336,63	643641,53
3053	596382,32	643603,19
3054	596411,80	643561,59
3055	596417,95	643525,51
3056	596483,07	643538,29
3057	596527,45	643547,00
3058	596529,73	643547,46
3059	596561,60	643553,93
3060	596561,76	643553,96

Numer punktu załamania granicy	Współrzędne punktów załamania granicy (PL-1992) <sup>2)</sup>	
	X	Y
3061	596612,99	643564,94
3062	596640,32	643570,80
3063	596640,39	643570,81
3064	596749,70	643595,52
3065	596760,52	643597,97
3066	596790,65	643604,78
3067	597029,46	643658,16
3068	597099,10	643673,72
3069	597165,34	643688,53
3070	597193,90	643537,95
3071	597211,08	643447,38
3072	597233,42	643329,60
3073	597244,48	643271,30
3074	597249,17	643246,56
3075	597254,99	643215,89
3076	597274,59	643112,58
3077	597306,60	642943,80
3078	597326,84	642948,44
3079	597377,61	642960,09
3080	597443,51	642975,22
3081	597462,90	642979,65
3082	597536,70	642996,51
3083	597625,67	643016,85
3084	597676,61	643029,49
3085	597696,04	643034,31
3086	597697,98	643034,80
3087	597791,19	643057,71
3088	597862,42	643075,20
3089	597949,60	643096,63
3090	598008,10	643111,00
3091	598075,03	643127,45
3092	598019,96	643388,27
3093	598014,91	643412,22
3094	598011,55	643428,13
3095	597984,74	643555,14
3096	597945,57	643737,88
3097	597923,21	643842,22
3098	597920,42	643855,25
3099	597920,00	643857,21
3100	598181,54	643915,65
3101	598288,68	643939,60
3102	598290,63	643940,03
3103	598360,99	643955,60
3104	598362,94	643956,03
3105	598513,62	643989,35
3106	598521,87	643991,18
3107	598549,97	643998,36
3108	598665,89	644028,01
3109	598808,39	644064,45
3110	598925,83	644094,49
3111	598928,41	644095,15

Numer punktu załamania granicy	Współrzędne punktów załamania granicy (PL-1992) <sup>2)</sup>	
	X	Y
3112	599036,74	644122,85
3113	599038,68	644123,35
3114	599031,50	644152,29
3115	599002,05	644270,60
3116	598982,42	644349,43
3117	598942,99	644507,82
3118	598916,81	644612,95
3119	598892,02	644712,52
3120	598878,26	644767,80
3121	598855,14	644860,66
3122	598854,65	644862,60
3123	599123,56	644928,89
3124	599218,46	644952,28
3125	599106,43	645390,18
3126	599093,65	645440,11
3127	599079,82	645494,22
3128	599061,46	645565,94
3129	599059,92	645571,96
3130	599052,94	645599,25
3131	599029,16	645694,18
3132	599028,67	645696,12
3133	598958,51	645960,74
3134	598877,79	646288,00
3135	598844,55	646422,75
3136	598787,44	646672,18
3137	598762,29	646774,53
3138	598762,28	646774,59
3139	598751,89	646814,50
3140	598748,37	646828,02
3141	598740,60	646857,87
3142	598734,98	646879,45
3143	598722,62	646926,97
3144	598705,59	646992,38
3145	598705,53	646992,62
3146	598695,27	647032,69
3147	598681,30	647087,22
3148	598670,91	647127,78
3149	598662,86	647159,20
3150	598814,80	647196,12
3151	598990,30	647238,77
3152	598984,86	647259,21
3153	598938,21	647434,53
3154	598857,73	647736,96
3155	598854,86	647740,21
3156	598832,99	647764,89
3157	598850,29	647794,77
3158	598864,95	647820,11
3159	598888,19	647860,29
3160	598897,67	647876,67
3161	598916,09	647908,52
3162	598916,92	647906,52

Numer punktu załamania granicy	Współrzędne punktów załamania granicy (PL-1992) <sup>2)</sup>	
	X	Y
3163	598919,69	647914,75
3164	598962,10	647944,82
3165	598962,04	647944,92
3166	598970,96	647951,25
3167	598977,81	647956,10
3168	598999,71	647971,16
3169	598999,88	647971,13
3170	599018,64	647984,03
3171	599056,26	648009,90
3172	599056,29	648010,07
3173	599034,82	648034,08
3174	599027,90	648034,42
3175	599002,11	648006,11
3176	598976,65	647996,07
3177	598964,49	647995,05
3178	598949,44	648001,61
3179	598927,88	648016,89
3180	598916,23	648025,72
3181	598896,94	648043,25
3182	598882,94	648051,81
3183	598872,93	648057,94
3184	598846,34	648084,34
3185	598845,28	648086,56
3186	598838,81	648104,70
3187	598835,45	648118,07
3188	598824,39	648131,58
3189	598818,38	648138,93
3190	598813,08	648145,09
3191	598795,03	648164,15
3192	598780,88	648178,44
3193	598777,66	648182,13
3194	598768,22	648195,29
3195	598751,46	648210,13
3196	598746,66	648209,70
3197	598725,27	648227,34
3198	598710,72	648234,94
3199	598698,99	648239,21
3200	598681,54	648245,57
3201	598676,12	648237,82
3202	598660,96	648255,11
3203	598637,88	648292,99
3204	598627,85	648312,98
3205	598610,16	648372,50
3206	598607,40	648407,55
3207	598611,01	648436,34
3208	598612,19	648461,80
3209	598615,77	648479,55
3210	598633,42	648527,61
3211	598651,70	648554,05
3212	598695,70	648571,44
3213	598717,83	648564,48

Numer punktu załamania granicy	Współrzędne punktów załamania granicy (PL-1992) <sup>2)</sup>	
	X	Y
3214	598748,63	648552,92
3215	598762,87	648553,13
3216	598783,76	648548,18
3217	598794,76	648550,31
3218	598801,22	648558,04
3219	598801,45	648572,54
3220	598812,38	648598,10
3221	598839,06	648631,51
3222	598847,13	648655,49
3223	598860,71	648684,20
3224	598867,44	648708,07
3225	598881,16	648743,51
3226	598884,94	648757,99
3227	598901,57	648791,09
3228	598920,59	648829,68
3229	598924,72	648844,12
3230	598927,75	648863,39
3231	598934,43	648904,23
3232	598957,62	648927,63
3233	598974,49	648948,40
3234	598995,69	648972,93
3235	599003,93	648980,78
3236	599002,18	648993,70
3237	599001,03	648995,34
3238	599020,03	648997,98
3239	599045,78	648995,55
3240	599070,02	648993,29
3241	599117,29	649000,26
3242	599152,68	649007,96
3243	599180,99	649019,86
3244	599188,55	649023,77
3245	599216,41	649046,07
3246	599239,25	649067,72
3247	599252,44	649080,21
3248	599277,95	649101,58
3249	599294,96	649121,43
3250	599312,91	649156,62
3251	599334,76	649201,55
3252	599346,30	649229,10
3253	599357,47	649255,55
3254	599362,42	649267,66
3255	599361,78	649291,90
3256	599353,22	649342,30
3257	599360,44	649342,72
3258	599351,13	649365,94
3259	599371,17	649367,76
3260	599399,88	649360,56
3261	599423,24	649365,39
3262	599426,54	649366,07
3263	599444,13	649370,58
3264	599465,06	649375,95

Numer punktu załamania granicy	Współrzędne punktów załamania granicy (PL-1992) <sup>2)</sup>	
	X	Y
3265	599502,29	649385,50
3266	599590,43	649364,43
3267	599645,52	649351,26
3268	599687,38	649341,25
3269	599696,40	649341,57
3270	599706,57	649341,92
3271	599730,44	649342,75
3272	599753,33	649345,16
3273	599758,48	649345,70
3274	599801,05	649343,00
3275	599825,82	649341,41
3276	599874,16	649338,34

Numer punktu załamania granicy	Współrzędne punktów załamania granicy (PL-1992) <sup>2)</sup>	
	X	Y
3277	599983,63	649308,29
3278	600016,81	649301,21
3279	600016,78	649301,16
3280	600016,92	649301,16
3281	600020,43	649307,72
3282	600043,62	649320,82
3283	600041,09	649332,50
3284	600039,78	649343,22
3285	600059,53	649371,68
3286	600065,07	649397,29
3287	600068,34	649408,74
3288	600084,95	649380,21

a) GRANICA ÓSMEJ ENKLAWY OBSZARU - WYŁĄCZENIE PIERWSZE

Numer punktu załamania granicy	Współrzędne punktów załamania granicy (PL-1992) <sup>2)</sup>	
	X	Y
1	596884,85	635378,94
2	596798,55	634873,32
3	596795,01	634852,54
4	596793,10	634841,33
5	596791,12	634841,66
6	596690,05	634858,53
7	596666,90	634862,40
8	596664,12	634862,86
9	596637,89	634867,24
10	596560,99	634880,09
11	596519,21	634887,06
12	596363,03	634914,42
13	596352,10	634916,46
14	596122,53	634959,23
15	596122,54	634959,34
16	596114,86	634962,60
17	596114,66	634960,80
18	596114,43	634958,81
19	596096,74	634802,25
20	596031,49	634609,13
21	596014,43	634557,38
22	595995,37	634500,79
23	595976,47	634444,63
24	595939,01	634327,01
25	595947,51	634224,51
26	595955,57	634224,21
27	595958,21	634224,11
28	596061,79	634220,30
29	596077,15	634219,73
30	596091,91	634213,24
31	596106,73	634187,97
32	596111,84	634171,51

Numer punktu załamania granicy	Współrzędne punktów załamania granicy (PL-1992) <sup>2)</sup>	
	X	Y
33	596179,31	633978,80
34	596262,70	633829,64
35	596265,15	633825,25
36	596315,98	633723,79
37	596322,81	633685,82
38	596347,20	633593,75
39	596362,22	633550,77
40	596382,15	633500,13
41	596404,85	633496,80
42	596450,25	633490,14
43	596473,21	633486,91
44	596614,14	633467,04
45	596616,12	633466,76
46	596834,93	633435,49
47	596835,78	633433,39
48	596852,95	633390,85
49	596877,41	633333,55
50	596911,78	633252,97
51	596911,98	633252,96
52	596911,97	633251,95
53	596911,32	633196,01
54	596910,06	633087,44
55	596906,93	633037,70
56	596905,39	633013,24
57	596899,01	632900,14
58	596898,80	632897,16
59	596890,71	632786,16
60	596888,82	632787,71
61	596875,62	632798,49
62	596870,18	632792,61
63	596835,10	632754,38
64	596758,33	632778,86

Numer punktu załamania granicy	Współrzędne punktów załamania granicy (PL-1992) <sup>2)</sup>	
	X	Y
65	596754,94	632779,58
66	596749,40	632780,76
67	596752,69	632770,89
68	596754,78	632697,75
69	596755,79	632662,33
70	596756,05	632653,21
71	596756,78	632651,84
72	596767,85	632585,37
73	596786,48	632473,49
74	596786,83	632471,36
75	596789,70	632469,24
76	596792,82	632466,94
77	596793,85	632465,69
78	596807,21	632456,03
79	596879,64	632403,63
80	596881,42	632402,35
81	596883,19	632401,07
82	596737,60	631696,28
83	596981,55	631649,09
84	596986,64	631648,11
85	596993,54	631646,77
86	597064,79	631632,99
87	597249,76	631597,08
88	597400,57	631567,81
89	597413,51	631565,30
90	597552,62	631538,30
91	597577,20	631577,14
92	597604,16	631627,24
93	597671,44	631708,31
94	597724,19	631772,11
95	597726,60	631777,23
96	597749,17	631810,21
97	597764,42	631832,48
98	597780,59	631860,06
99	597792,57	631880,51
100	597817,02	631927,08
101	597843,46	631969,78
102	597861,85	631993,48
103	597865,85	632002,71
104	597845,64	632019,15
105	597830,92	632036,80
106	597813,45	632060,18
107	597716,14	632216,24
108	597680,80	632314,43
109	597679,87	632326,07
110	597679,18	632332,43
111	597676,09	632353,14
112	597667,28	632411,46
113	597660,08	632460,19
114	597655,78	632489,14
115	597655,08	632493,94

Numer punktu załamania granicy	Współrzędne punktów załamania granicy (PL-1992) <sup>2)</sup>	
	X	Y
116	597656,49	632512,55
117	597656,91	632518,52
118	597660,65	632568,86
119	597663,45	632606,49
120	597664,84	632627,47
121	597673,19	632759,60
122	597632,31	632874,20
123	597603,83	632936,72
124	597654,06	632899,79
125	597674,46	632992,21
126	597674,62	632992,16
127	597674,61	632992,22
128	597650,04	633018,73
129	597637,41	633129,54
130	597634,49	633155,13
131	597642,48	633182,23
132	597659,40	633239,64
133	597662,16	633258,32
134	597684,89	633433,23
135	597653,09	633503,03
136	597617,54	633512,55
137	597697,94	633632,73
138	597698,11	633633,33
139	597696,56	633633,41
140	597694,44	633640,57
141	597689,49	633713,86
142	597688,23	633808,74
143	597691,72	633819,03
144	597692,71	633823,02
145	597695,06	633936,13
146	597652,80	634021,33
147	597523,35	634273,25
148	597576,23	634617,97
149	597610,58	634616,54
150	597620,62	634682,97
151	597621,66	634689,91
152	597624,24	634700,21
153	597631,52	634729,31
154	597632,25	634784,29
155	597638,39	634844,28
156	597649,45	634927,09
157	597657,79	635011,55
158	597665,75	635113,49
159	597628,05	635125,99
160	597545,01	635181,11
161	597467,41	635252,74
162	597356,81	635356,10
163	597340,77	635368,67
164	597302,17	635398,96
165	597230,91	635469,17
166	597192,20	635543,37

Numer punktu załamania granicy	Współrzędne punktów załamania granicy (PL-1992) <sup>2)</sup>	
	X	Y
167	597165,89	635642,33
168	597150,46	635651,60
169	597090,56	635601,24
170	597020,83	635524,91
171	596967,86	635499,39

Numer punktu załamania granicy	Współrzędne punktów załamania granicy (PL-1992) <sup>2)</sup>	
	X	Y
172	596930,69	635417,76
173	596905,62	635396,04
174	596885,39	635382,10
175	596884,85	635378,94

b) GRANICA ÓSMEJ ENKLAWY OBSZARU - WYŁĄCZENIE DRUGIE

Numer punktu załamania granicy	Współrzędne punktów załamania granicy (PL-1992) <sup>2)</sup>	
	X	Y
1	594228,34	631527,75
2	594165,50	631610,74
3	594143,30	631605,33
4	594133,62	631606,57
5	594112,97	631627,04
6	594111,83	631629,23
7	594109,14	631634,45
8	594094,78	631637,10
9	594092,09	631661,54
10	594072,02	631666,08
11	594053,03	631666,35
12	594048,78	631662,10
13	594051,36	631651,93
14	594048,93	631606,32
15	594046,60	631599,30
16	594045,87	631566,90
17	594049,69	631540,35
18	594038,41	631479,34
19	594018,44	631409,60
20	593969,29	631356,72
21	593958,49	631333,66
22	593930,49	631289,86
23	593906,89	631269,64
24	593869,20	631244,14
25	593785,48	631183,35
26	593751,21	631152,29
27	593727,31	631139,28
28	593690,43	631139,05
29	593678,92	631138,73
30	593672,53	631132,23
31	593671,77	631126,96
32	593676,59	631110,51
33	593683,42	631083,21
34	593692,49	631021,89
35	593699,58	630967,38
36	593707,99	630943,87
37	593714,79	630933,87
38	593733,39	630917,37
39	593743,67	630908,25

Numer punktu załamania granicy	Współrzędne punktów załamania granicy (PL-1992) <sup>2)</sup>	
	X	Y
40	593755,92	630889,82
41	593787,64	630803,86
42	593810,09	630751,34
43	593821,14	630719,93
44	593836,20	630689,47
45	593850,41	630654,08
46	593859,54	630636,29
47	593867,87	630625,05
48	593916,37	630577,66
49	593931,69	630556,80
50	593942,09	630536,86
51	593953,03	630486,52
52	593962,89	630447,35
53	593988,69	630374,80
54	593992,56	630361,33
55	594010,35	630306,04
56	594020,73	630280,06
57	594032,23	630245,90
58	594050,04	630218,85
59	594070,96	630185,68
60	594083,89	630135,84
61	594082,02	630121,57
62	594083,08	630090,02
63	594086,15	630060,98
64	594086,42	630050,80
65	594092,08	630012,62
66	594099,07	629994,28
67	594101,54	629978,26
68	594104,39	629967,72
69	594105,72	629954,71
70	594108,73	629919,18
71	594108,63	629912,18
72	594109,73	629867,08
73	594105,48	629863,24
74	594099,40	629821,34
75	594080,73	629756,56
76	594073,75	629716,88
77	594054,15	629660,41
78	594041,39	629637,21

Numer punktu załamania granicy	Współrzędne punktów załamania granicy (PL-1992) <sup>2)</sup>	
	X	Y
79	594031,46	629626,89
80	594012,91	629607,60
81	593932,58	629551,96
82	593918,24	629448,03
83	593905,44	629355,34
84	593885,59	629211,54
85	593882,63	629190,52
86	593882,30	629188,17
87	593857,95	629015,23
88	593835,37	628854,92
89	593823,46	628765,54
90	593811,56	628676,32
91	593811,36	628674,83
92	593811,14	628673,14
93	593796,77	628569,52
94	593778,46	628431,62
95	593778,26	628430,11
96	593778,19	628429,56
97	593765,52	628327,30
98	593764,23	628316,92
99	593763,87	628314,02
100	593761,04	628291,14
101	593754,44	628237,87
102	593750,49	628206,05
103	593731,12	628053,72
104	593724,23	627999,54
105	593741,64	627983,03
106	593807,30	627911,33
107	593838,57	627911,61
108	593870,03	627895,84
109	593885,48	627864,70
110	593890,79	627831,13
111	593883,50	627803,73
112	593906,33	627772,53
113	593969,19	627754,15
114	594001,35	627753,02
115	594025,47	627742,60
116	594052,40	627737,17
117	594097,33	627744,56
118	594129,17	627730,09
119	594137,47	627708,02
120	594150,13	627696,45
121	594183,77	627688,34
122	594203,00	627677,39
123	594221,58	627656,30
124	594219,98	627647,71
125	594217,12	627626,90
126	594232,47	627586,41
127	594220,75	627539,80
128	594232,95	627515,14
129	594233,00	627514,68

Numer punktu załamania granicy	Współrzędne punktów załamania granicy (PL-1992) <sup>2)</sup>	
	X	Y
130	594233,09	627514,98
131	594234,27	627514,17
132	594303,05	627466,91
133	594356,66	627428,00
134	594387,94	627406,60
135	594389,88	627405,28
136	594419,15	627385,26
137	594470,81	627348,44
138	594514,63	627311,62
139	594520,73	627306,55
140	594595,93	627244,08
141	594604,89	627236,64
142	594659,26	627191,48
143	594670,96	627181,69
144	594673,29	627179,74
145	594673,07	627179,73
146	594645,91	627179,15
147	594598,81	627128,24
148	594598,22	627125,93
149	594598,15	627125,66
150	594592,62	627103,95
151	594576,08	627062,21
152	594571,19	627049,87
153	594559,77	627037,46
154	594559,61	627037,28
155	594558,93	627036,54
156	594553,10	627030,20
157	594554,98	627029,56
158	594566,80	627025,55
159	594589,21	627017,95
160	594599,57	627015,15
161	594603,08	627014,20
162	594612,38	627011,53
163	594717,77	626981,22
164	594842,57	626920,50
165	594850,33	626916,98
166	594857,57	626893,31
167	594880,11	626819,63
168	594880,22	626819,57
169	594879,55	626819,56
170	594891,36	626781,41
171	594984,51	626678,87
172	594976,93	626592,60
173	595019,39	626524,07
174	595057,20	626511,80
175	595065,40	626512,30
176	595130,67	626516,28
177	595222,05	626516,35
178	595288,80	626492,34
179	595419,90	626445,19
180	595579,59	626367,22



Numer punktu załamania granicy	Współrzędne punktów załamania granicy (PL-1992) <sup>2)</sup>	
	X	Y
181	595580,70	626366,68
182	595575,74	626345,66
183	595545,21	626315,48
184	595499,14	626259,93
185	595497,48	626257,93
186	595459,58	626205,99
187	595454,04	626195,26
188	595473,19	626097,62
189	595504,67	625992,20
190	595523,69	625900,56
191	595598,69	625888,44
192	595647,13	625841,86
193	595738,80	625676,01
194	595796,62	625517,33
195	595814,17	625469,16
196	595784,59	625307,48
197	595751,23	625214,01
198	595752,12	625178,77
199	595826,63	624968,73
200	595862,41	624964,95
201	595989,63	624951,51
202	596021,91	624796,24
203	595995,41	624791,25
204	595839,59	624761,90
205	595844,24	624489,76
206	595831,84	624262,37
207	595841,02	624232,74
208	595893,15	624055,92
209	595963,56	623828,13
210	595967,48	623815,44
211	596019,90	623739,01
212	596141,69	623703,50
213	596183,30	623779,70
214	596207,43	623801,77
215	596249,35	623834,72
216	596282,54	623905,68
217	596328,39	623978,65
218	596476,76	624128,02
219	596533,16	624205,61
220	596568,30	624255,96
221	596616,81	624434,62
222	596693,92	624532,96
223	596781,96	624630,45
224	596912,49	624731,09
225	596932,71	624799,16
226	596849,95	624837,18
227	596804,57	624909,16
228	596931,58	624937,60
229	596957,57	624992,91
230	596959,37	624995,01
231	596923,71	625037,72

Numer punktu załamania granicy	Współrzędne punktów załamania granicy (PL-1992) <sup>2)</sup>	
	X	Y
232	596940,33	625127,18
233	596955,98	625167,82
234	597016,03	625143,69
235	596980,44	625271,76
236	596946,67	625393,85
237	596893,82	625546,32
238	596848,08	625674,69
239	596848,07	625674,69
240	596643,20	625763,38
241	596662,10	625768,18
242	596734,32	625786,50
243	596858,90	625819,13
244	596944,19	625840,05
245	596948,25	625841,03
246	596942,39	625907,64
247	596955,67	625961,61
248	596943,97	625999,96
249	596915,54	626060,22
250	596915,96	626130,37
251	596926,18	626208,88
252	596915,85	626229,45
253	596913,51	626233,87
254	596880,74	626275,98
255	596858,87	626296,85
256	596856,00	626296,58
257	596754,96	626287,54
258	596726,68	626343,71
259	596747,52	626424,13
260	596750,25	626477,46
261	596743,51	626496,09
262	596639,32	626538,15
263	596695,14	626572,70
264	596702,27	626594,79
265	596726,70	626691,34
266	596754,74	626807,85
267	596754,84	626817,17
268	596735,37	626852,90
269	596725,08	626894,33
270	596718,63	626966,78
271	596694,17	627090,31
272	596753,14	627066,98
273	596787,18	627068,10
274	596851,91	627121,17
275	596816,74	627232,61
276	596784,24	627374,53
277	596673,69	627561,82
278	596757,39	627578,76
279	596735,41	627673,29
280	596769,34	627670,27
281	596812,86	627666,87
282	596749,37	627755,10

Numer punktu załamania granicy	Współrzędne punktów załamania granicy (PL-1992) <sup>2)</sup>	
	X	Y
283	596735,17	627780,50
284	596476,98	627762,19
285	596470,13	627788,36
286	596453,46	627849,93
287	596443,05	627892,93
288	596454,99	628005,49
289	596442,81	628103,40
290	596532,72	628091,51
291	596666,14	628089,32
292	596774,08	628104,16
293	596863,82	628132,96
294	596943,16	628162,35
295	596989,77	628172,92
296	596989,18	628179,67
297	596990,52	628190,23
298	596995,12	628226,63
299	596995,27	628227,86
300	596995,29	628228,02
301	596997,95	628249,08
302	596997,98	628249,31
303	596974,64	628278,90
304	596975,33	628293,70
305	596973,73	628297,63
306	596970,39	628305,85
307	596970,10	628306,55
308	596944,97	628342,14
309	596957,05	628369,05
310	596947,98	628392,62
311	596969,51	628397,72
312	597011,19	628417,22
313	597018,05	628408,90
314	597030,20	628512,97
315	596948,71	628520,31
316	596945,35	628578,82
317	596913,60	628580,31
318	596902,52	628599,03
319	596848,50	628628,83
320	596841,97	628651,20
321	596821,74	628655,82
322	596835,19	628667,32
323	596828,98	628677,87
324	596864,96	628695,43
325	596833,47	628734,01
326	596849,18	628785,92
327	596859,19	628877,32
328	596850,22	628904,17
329	596809,15	628871,83
330	596741,91	628884,08
331	596736,34	628885,10
332	596722,68	628898,56
333	596679,23	628976,92

Numer punktu załamania granicy	Współrzędne punktów załamania granicy (PL-1992) <sup>2)</sup>	
	X	Y
334	596643,38	629027,45
335	596642,14	629029,20
336	596621,54	629058,24
337	596615,30	629067,60
338	596626,03	629093,89
339	596630,75	629105,45
340	596653,68	629161,64
341	596656,32	629167,13
342	596696,78	629251,51
343	596714,52	629288,51
344	596715,92	629291,41
345	596787,93	629286,19
346	596804,79	629421,52
347	596808,00	629443,45
348	596823,57	629549,90
349	596823,95	629552,49
350	596829,88	629593,02
351	596837,08	629636,21
352	596852,05	629725,86
353	596871,47	629834,88
354	596871,00	629851,00
355	596870,95	629853,02
356	596870,74	629860,43
357	596870,59	629865,44
358	596868,80	629891,20
359	596866,22	629928,24
360	596913,87	629924,87
361	596934,31	629923,42
362	596935,31	629923,35
363	596936,64	629923,26
364	596952,75	629922,12
365	596962,22	629921,45
366	596962,82	629921,41
367	596963,88	629921,33
368	596999,31	629918,83
369	597026,59	629916,90
370	597028,59	629916,76
371	597031,08	629916,58
372	597054,62	629915,01
373	597092,44	629912,48
374	597093,48	629912,41
375	597324,90	629896,93
376	597326,01	629899,62
377	597349,35	629939,35
378	597366,91	629966,82
379	597315,67	629965,97
380	597303,41	629965,78
381	597313,34	629981,88
382	597337,44	629997,27
383	597366,07	630021,29
384	597363,49	630060,37

Numer punktu załamania granicy	Współrzędne punktów załamania granicy (PL-1992) <sup>2)</sup>	
	X	Y
385	597346,88	630096,54
386	597323,39	630132,87
387	597350,83	630110,41
388	597367,81	630109,80
389	597381,49	630122,80
390	597400,38	630125,48
391	597406,94	630139,61
392	597372,58	630137,05
393	597347,10	630135,16
394	597298,01	630244,47
395	597297,68	630245,21
396	597282,56	630275,74
397	597285,29	630276,79
398	597279,88	630300,56
399	597279,77	630301,05
400	597279,66	630301,54
401	597277,14	630312,61
402	597283,88	630363,72
403	597285,15	630395,00
404	597285,70	630395,23
405	597295,06	630399,10
406	597319,29	630409,11
407	597320,08	630409,38
408	597319,72	630464,15
409	597324,00	630500,00
410	597331,11	630522,77
411	597338,19	630545,36
412	597359,79	630582,06
413	597376,20	630605,95
414	597392,23	630615,74
415	597391,84	630616,18
416	597337,83	630705,54
417	597316,79	630740,35
418	597315,10	630743,15
419	597314,39	630744,32
420	597307,06	630775,73
421	597291,20	630798,54
422	597254,79	630821,58
423	597154,32	630834,61
424	597136,06	630845,48
425	597102,35	630889,84
426	597101,05	630894,39
427	597055,21	630924,55
428	597043,52	630941,36
429	596986,20	630938,96
430	596886,97	630963,80
431	596834,26	630995,85
432	596820,10	630993,35
433	596810,07	630909,09
434	596801,84	630875,03
435	596791,91	630844,31

Numer punktu załamania granicy	Współrzędne punktów załamania granicy (PL-1992) <sup>2)</sup>	
	X	Y
436	596771,12	630787,98
437	596769,44	630781,84
438	596768,58	630778,69
439	596764,13	630759,80
440	596753,77	630727,50
441	596740,06	630690,02
442	596738,62	630686,10
443	596706,65	630640,12
444	596672,07	630601,76
445	596670,42	630599,93
446	596667,75	630596,97
447	596646,75	630573,58
448	596618,07	630544,26
449	596588,92	630510,78
450	596567,27	630490,01
451	596549,01	630472,65
452	596531,01	630457,25
453	596513,91	630447,90
454	596475,07	630434,75
455	596418,85	630416,28
456	596376,48	630403,09
457	596323,04	630387,17
458	596313,28	630383,96
459	596299,44	630379,24
460	596297,86	630378,71
461	596293,86	630377,35
462	596288,48	630374,88
463	596287,56	630374,46
464	596276,73	630369,50
465	596244,98	630352,92
466	596215,23	630337,39
467	596155,39	630304,23
468	596115,26	630281,97
469	596097,97	630309,71
470	596031,56	630416,29
471	595987,11	630487,62
472	595967,48	630460,38
473	595933,36	630434,74
474	596010,45	630306,71
475	596018,19	630293,86
476	596048,46	630243,59
477	596010,97	630218,85
478	595971,28	630186,68
479	595944,95	630231,17
480	595920,20	630273,00
481	595853,05	630386,49
482	595815,81	630362,89
483	595813,01	630363,26
484	595735,05	630373,43
485	595688,31	630371,97
486	595611,10	630333,30

Numer punktu załamania granicy	Współrzędne punktów załamania granicy (PL-1992) <sup>2)</sup>	
	X	Y
487	595602,19	630328,84
488	595812,67	630244,23
489	595889,23	630131,34
490	595886,69	630130,64
491	595823,81	630113,48
492	595814,34	630114,56
493	595802,87	630118,88
494	595619,07	630240,02
495	595572,50	630270,72
496	595553,10	630286,08
497	595534,65	630307,14
498	595527,72	630323,41
499	595527,20	630324,43
500	595509,01	630359,87
501	595505,57	630366,58
502	595502,13	630373,29
503	595495,13	630386,91
504	595484,82	630398,53
505	595473,70	630409,18
506	595459,28	630424,32
507	595457,55	630426,13
508	595444,60	630439,72
509	595412,32	630472,21
510	595378,12	630508,33
511	595327,04	630556,89
512	595277,57	630603,66
513	595266,67	630613,97
514	595224,85	630653,11
515	595187,53	630684,83
516	595160,75	630705,75
517	595064,72	630784,54

Numer punktu załamania granicy	Współrzędne punktów załamania granicy (PL-1992) <sup>2)</sup>	
	X	Y
518	595061,90	630786,85
519	594978,96	630851,96
520	594949,30	630874,63
521	594935,19	630884,41
522	594887,83	630912,73
523	594851,52	630946,46
524	594849,71	630947,84
525	594820,25	630970,22
526	594812,42	630976,18
527	594758,03	631017,51
528	594706,10	631058,37
529	594677,82	631084,04
530	594658,74	631099,69
531	594608,59	631158,83
532	594585,87	631184,78
533	594562,01	631213,05
534	594560,67	631214,64
535	594543,38	631235,13
536	594537,15	631242,53
537	594497,75	631289,39
538	594467,13	631325,55
539	594450,90	631344,00
540	594435,63	631359,51
541	594424,13	631370,41
542	594418,08	631374,85
543	594408,41	631381,97
544	594404,30	631384,15
545	594405,72	631389,70
546	594321,67	631454,39
547	594264,69	631499,18
548	594228,34	631527,75

c) GRANICA ÓSMEJ ENKLAWY OBSZARU - WYŁĄCZENIE TRZECIE

Numer punktu załamania granicy	Współrzędne punktów załamania granicy (PL-1992) <sup>2)</sup>	
	X	Y
1	594658,87	624346,15
2	594690,28	624751,16
3	594694,65	624750,93
4	594800,28	624741,06
5	594826,55	624747,48
6	594881,54	624765,24
7	594902,80	624762,18
8	594917,85	624746,16
9	594936,57	624740,21
10	594938,97	624747,07
11	594979,21	624768,82
12	594978,72	624786,53
13	595056,84	624861,38

Numer punktu załamania granicy	Współrzędne punktów załamania granicy (PL-1992) <sup>2)</sup>	
	X	Y
14	595080,68	624803,27
15	595099,52	624745,43
16	595180,32	624733,50
17	595185,08	624725,88
18	595230,18	624653,73
19	595231,54	624641,89
20	595239,07	624644,23
21	595251,04	624647,53
22	595244,01	624655,44
23	595357,02	624780,71
24	595367,96	624841,76
25	595367,79	624850,24
26	595358,58	625506,48

Numer punktu załamania granicy	Współrzędne punktów załamania granicy (PL-1992) <sup>2)</sup>	
	X	Y
27	595208,84	625502,84
28	595220,99	625522,72
29	595246,65	625525,78
30	595240,13	625564,51
31	595275,12	625567,95
32	595258,60	625604,22
33	595244,12	625622,95
34	595204,09	625633,61
35	595134,13	625618,54
36	595176,06	625644,84
37	595149,49	625647,75
38	595193,49	625679,54
39	595171,71	625725,79
40	595165,79	625732,04
41	595142,66	625721,05
42	595130,03	625715,04
43	595083,76	625693,06
44	595074,61	625688,71
45	594979,15	625647,30
46	594987,79	625653,62
47	595021,52	625678,29
48	595021,70	625678,42
49	595067,94	625712,25
50	595083,08	625738,20
51	595087,83	625786,76
52	595027,89	625791,35
53	595024,33	625848,25
54	595022,43	625878,64
55	595006,91	625879,17
56	594924,44	625882,00
57	594913,65	626018,34
58	594957,05	626062,11
59	594953,30	626075,64
60	594952,00	626080,35
61	594844,88	626139,63
62	594834,74	626145,24
63	594752,48	626224,01
64	594725,20	626250,12
65	594605,74	626297,98
66	594540,74	626239,03
67	594458,12	626164,10
68	594426,59	626139,47
69	594374,10	626156,51
70	594351,31	626116,91
71	594256,32	626133,90
72	594163,91	626113,05
73	594270,47	626234,40
74	594324,32	626258,63
75	594373,45	626270,56
76	594392,50	626319,42
77	594445,40	626284,97

Numer punktu załamania granicy	Współrzędne punktów załamania granicy (PL-1992) <sup>2)</sup>	
	X	Y
78	594505,23	626351,93
79	594537,84	626366,80
80	594541,89	626392,68
81	594462,74	626461,57
82	594381,64	626547,69
83	594375,48	626553,54
84	594344,35	626583,09
85	594269,10	626605,44
86	594258,09	626608,71
87	594130,80	626668,29
88	594255,10	626780,27
89	594229,54	626783,52
90	594186,45	626788,99
91	594184,96	626789,18
92	594185,81	626791,09
93	594186,66	626793,00
94	594186,67	626793,00
95	594197,67	626817,59
96	594206,79	626837,95
97	594208,09	626840,86
98	594206,46	626844,64
99	594205,68	626846,45
100	594204,28	626849,69
101	594203,19	626852,22
102	594187,20	626889,36
103	594190,12	626902,22
104	594192,85	626914,20
105	594193,05	626915,10
106	594193,55	626917,30
107	594193,55	626917,31
108	594174,90	626944,48
109	594147,87	626969,23
110	594033,11	627036,24
111	594008,62	627043,28
112	594006,65	627043,81
113	593907,57	627070,34
114	593906,85	627068,39
115	593849,87	626914,15
116	593783,57	626776,58
117	593671,20	626760,78
118	593630,95	626680,10
119	593601,45	626620,97
120	593583,20	626625,97
121	593581,24	626626,68
122	593541,66	626640,98
123	593489,09	626659,98
124	593360,92	626656,35
125	593225,41	626692,49
126	593223,43	626693,00
127	593179,99	626704,19
128	593189,83	626742,84

Numer punktu załamania granicy	Współrzędne punktów załamania granicy (PL-1992) <sup>2)</sup>	
	X	Y
129	593190,09	626743,84
130	593024,80	626922,65
131	593047,20	626957,05
132	593074,80	626983,45
133	593076,46	626985,03
134	593079,79	627060,10
135	593081,48	627098,26
136	593081,18	627112,71
137	593026,10	627108,81
138	592941,99	627143,82
139	592938,72	627145,18
140	592880,25	627151,76
141	592821,46	627158,37
142	592810,95	627159,56
143	592789,07	627157,68
144	592795,03	627062,58
145	592782,95	626976,05
146	592787,54	626934,99
147	592776,75	626852,91
148	592773,94	626752,38
149	592774,20	626750,40
150	592785,72	626665,50
151	592819,64	626643,73
152	592827,24	626617,20
153	592822,44	626616,65
154	592820,64	626616,44
155	592745,72	626607,77
156	592704,09	626624,46
157	592676,23	626587,24
158	592611,82	626506,05
159	592623,25	626463,59
160	592601,83	626416,40
161	592595,19	626397,55
162	592515,65	626367,43
163	592481,80	626343,50
164	592437,90	626327,11
165	592364,87	626306,68
166	592359,02	626306,14
167	592340,93	626304,45
168	592273,34	626298,13
169	592267,37	626291,04
170	592264,51	626287,63
171	592257,90	626279,78
172	592256,35	626277,94
173	592235,32	626252,94
174	592166,27	626218,08
175	592139,38	626165,87
176	592079,71	626100,35
177	591966,56	626069,85
178	591967,07	626068,08
179	591978,22	626028,73

Numer punktu załamania granicy	Współrzędne punktów załamania granicy (PL-1992) <sup>2)</sup>	
	X	Y
180	591977,89	626005,68
181	591949,42	625942,13
182	591917,66	625888,42
183	591917,66	625885,61
184	591917,47	625819,57
185	591939,38	625752,95
186	591932,22	625737,48
187	591893,36	625721,87
188	591871,95	625695,96
189	591815,63	625670,72
190	591788,93	625606,16
191	591771,25	625581,42
192	591769,35	625578,75
193	591748,28	625549,26
194	591748,11	625550,05
195	591742,71	625551,39
196	591739,60	625552,59
197	591724,80	625558,25
198	591718,93	625560,49
199	591687,08	625572,68
200	591566,15	625570,16
201	591442,29	625537,20
202	591439,95	625531,14
203	591424,63	625491,44
204	591421,93	625484,44
205	591430,32	625461,27
206	591498,49	625396,05
207	591570,94	625320,74
208	591577,44	625314,12
209	591579,57	625311,95
210	591594,77	625296,46
211	591595,97	625295,23
212	591655,17	625234,90
213	591672,50	625217,23
214	591689,29	625177,20
215	591727,41	625035,03
216	591754,75	624977,83
217	591780,27	624928,52
218	591817,60	624807,38
219	591853,46	624784,39
220	591873,19	624737,91
221	591875,96	624731,37
222	591897,50	624620,16
223	591897,88	624618,18
224	591898,47	624615,13
225	592008,58	624607,92
226	592021,07	624571,40
227	592034,69	624531,57
228	592038,07	624518,60
229	592090,55	624527,10
230	592112,38	624535,38

Numer punktu załamania granicy	Współrzędne punktów załamania granicy (PL-1992) <sup>2)</sup>	
	X	Y
231	592147,47	624554,48
232	592215,68	624588,10
233	592239,71	624599,92
234	592252,40	624568,30
235	592276,77	624541,44
236	592283,76	624546,47
237	592297,08	624553,31
238	592285,12	624575,00
239	592296,77	624581,61
240	592284,22	624622,33
241	592282,94	624639,55
242	592259,61	624627,77
243	592249,07	624624,74
244	592209,34	624705,01
245	592135,09	624801,85
246	592193,47	624811,35
247	592224,27	624829,45
248	592265,73	624837,78
249	592266,06	624888,52
250	592249,29	624931,86
251	592247,80	624936,93
252	592246,41	624939,32
253	592245,64	624941,36
254	592220,55	625032,65
255	592192,74	625074,05
256	592153,25	625108,79
257	592146,99	625169,05
258	592148,42	625213,37
259	592200,67	625343,62
260	592207,90	625387,41
261	592240,92	625453,23
262	592253,68	625470,90
263	592276,55	625489,07
264	592313,62	625506,41
265	592405,42	625535,79
266	592805,95	625604,20
267	592820,22	625565,93
268	592864,89	625534,19
269	592955,81	625510,11
270	592969,47	625506,04
271	592977,41	625472,06
272	593004,67	625360,14
273	593015,84	625314,26
274	593025,13	625275,67
275	593034,72	625235,89
276	593043,75	625198,32
277	593053,60	625157,43
278	593063,13	625117,87
279	593072,27	625079,34
280	593082,04	625040,61
281	593094,13	624992,86

Numer punktu załamania granicy	Współrzędne punktów załamania granicy (PL-1992) <sup>2)</sup>	
	X	Y
282	593104,93	624941,50
283	593109,17	624915,01
284	593113,18	624889,89
285	593053,44	624877,39
286	593052,86	624877,28
287	593053,98	624862,56
288	593070,32	624725,09
289	593093,11	624727,95
290	593111,57	624725,09
291	593115,96	624724,68
292	593124,90	624714,84
293	593137,93	624699,02
294	593141,50	624694,84
295	593151,24	624683,45
296	593162,37	624671,74
297	593170,94	624661,78
298	593207,26	624618,02
299	593222,40	624602,72
300	593235,38	624589,11
301	593303,04	624621,83
302	593348,45	624618,34
303	593403,10	624619,76
304	593427,75	624618,44
305	593457,66	624613,09
306	593488,23	624607,06
307	593490,47	624612,83
308	593509,52	624633,97
309	593533,42	624644,78
310	593571,55	624639,59
311	593618,66	624637,60
312	593663,88	624588,80
313	593705,43	624593,38
314	593745,55	624599,41
315	593744,86	624568,13
316	593734,63	624520,78
317	593831,24	624482,96
318	593980,64	624528,70
319	593984,04	624475,39
320	594033,07	624477,72
321	594042,93	624495,69
322	594045,20	624500,28
323	594052,92	624508,98
324	594077,29	624525,41
325	594090,70	624535,75
326	594092,41	624539,90
327	594130,97	624583,29
328	594144,18	624592,99
329	594105,71	624630,91
330	594140,48	624729,50
331	594169,62	624710,76
332	594205,87	624720,39

Numer punktu załamania granicy	Współrzędne punktów załamania granicy (PL-1992) <sup>2)</sup>	
	X	Y
333	594210,36	624669,69
334	594283,45	624602,58
335	594294,63	624560,93
336	594297,45	624528,73
337	594311,52	624524,94
338	594362,95	624539,02
339	594365,62	624483,47
340	594395,29	624453,17
341	594417,62	624434,14
342	594448,35	624428,68
343	594459,47	624418,54

Numer punktu załamania granicy	Współrzędne punktów załamania granicy (PL-1992) <sup>2)</sup>	
	X	Y
344	594461,09	624402,89
345	594455,84	624350,17
346	594465,71	624348,37
347	594508,96	624356,41
348	594542,23	624353,13
349	594587,63	624357,45
350	594597,62	624380,47
351	594619,09	624387,66
352	594645,28	624403,00
353	594653,30	624334,27
354	594658,87	624346,15

### 9) GRANICA DZIEWIĄTEJ ENKLAWY OBSZARU

Numer punktu załamania granicy	Współrzędne punktów załamania granicy (PL-1992) <sup>2)</sup>	
	X	Y
1	614918,70	653433,23
2	614959,19	653405,23
3	614971,79	653400,06
4	614995,99	653375,49
5	614924,70	653244,97
6	614906,54	653179,52
7	614882,44	653070,09
8	614849,27	652969,96
9	614799,31	652891,02
10	615173,68	652819,73
11	615048,58	652302,12
12	614961,95	651937,90
13	614958,97	651925,49
14	614924,25	651783,17
15	614853,47	651495,89
16	614847,18	651491,65
17	614899,02	651402,19
18	614689,69	651288,01
19	614703,66	651259,36
20	614763,72	651292,91
21	614809,95	651318,85
22	614762,55	651133,84
23	614686,19	651166,13
24	614603,58	651167,79
25	614547,31	651164,21
26	614472,83	651155,47
27	614410,39	651170,95
28	614293,15	651190,21
29	614272,91	651190,63
30	614218,66	651178,23
31	614193,46	651178,07
32	614161,79	651211,89
33	614134,74	651236,55

Numer punktu załamania granicy	Współrzędne punktów załamania granicy (PL-1992) <sup>2)</sup>	
	X	Y
34	614126,54	651236,26
35	614105,15	651235,50
36	614090,22	651222,63
37	614058,00	651216,40
38	614072,63	651262,35
39	614061,95	651284,55
40	614056,09	651292,96
41	614043,27	651293,84
42	614020,87	651272,38
43	614005,23	651254,15
44	613976,31	651199,61
45	613961,37	651175,68
46	613935,46	651151,72
47	613908,48	651139,02
48	613770,31	651105,71
49	613721,00	651090,86
50	613663,68	651085,24
51	613602,50	651079,33
52	613568,15	651156,16
53	613563,53	651154,87
54	613444,19	651183,90
55	613427,58	651294,33
56	613434,72	651323,90
57	613438,70	651326,86
58	613438,56	651337,36
59	613424,45	651357,92
60	613407,56	651382,87
61	613390,90	651406,05
62	613400,56	651410,46
63	613382,19	651447,43
64	613376,98	651454,78
65	613288,14	651423,15
66	613263,25	651426,99

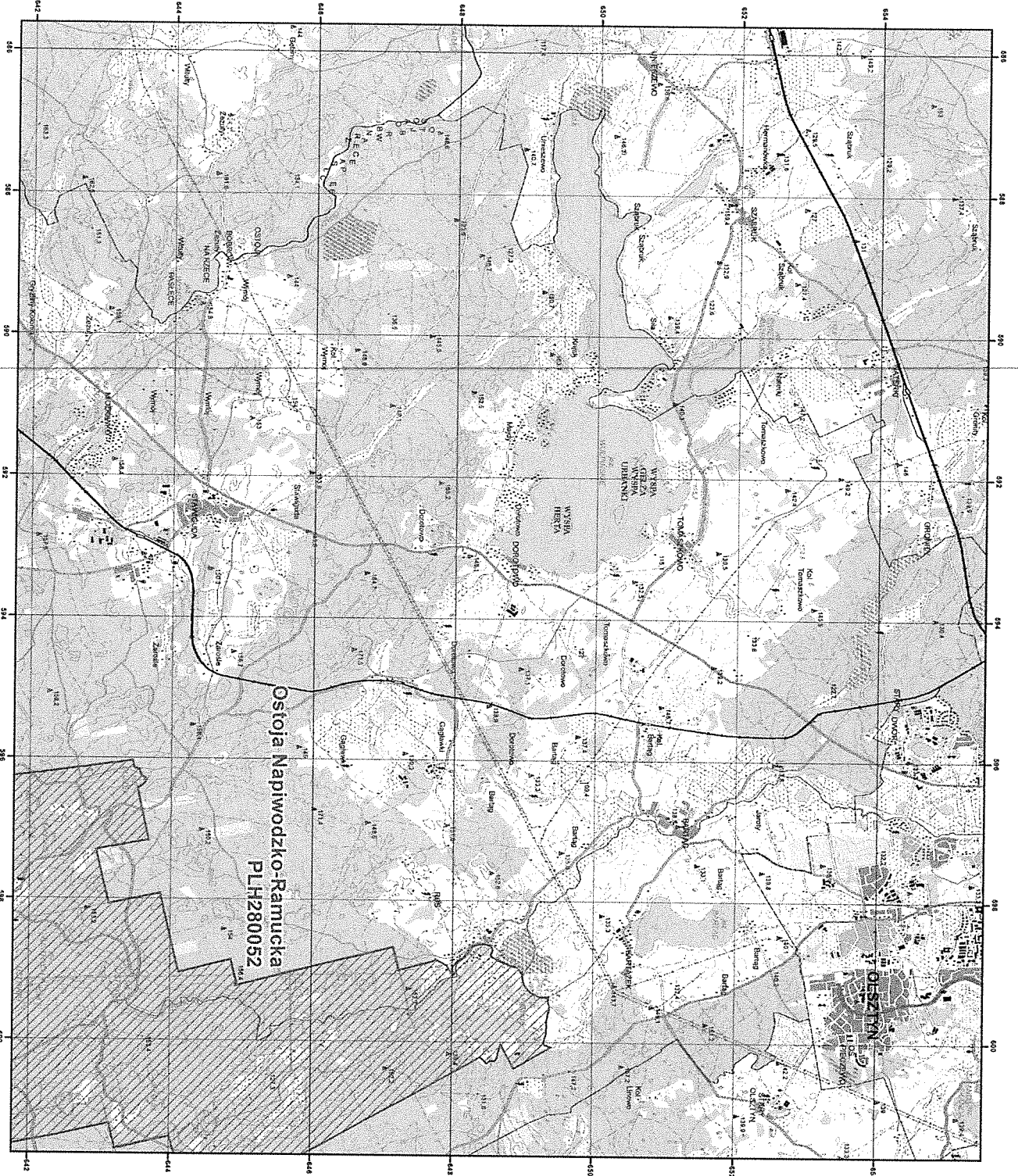


Numer punktu załamania granicy	Współrzędne punktów załamania granicy (PL-1992) <sup>2)</sup>	
	X	Y
67	613183,85	651461,79
68	613180,20	651463,40
69	613164,10	651484,43
70	613161,53	651487,41
71	613074,24	651452,99
72	613077,53	651450,25
73	613097,17	651434,80
74	613128,41	651432,88
75	613133,63	651423,41
76	613057,60	651392,97
77	613062,68	651372,16
78	613055,98	651360,35
79	613023,22	651348,19
80	612995,39	651347,36
81	612980,98	651381,20
82	612917,85	651390,87
83	612914,97	651389,82
84	612874,58	651455,20
85	613097,47	651564,36
86	613069,53	651597,45
87	613059,36	651610,29
88	612868,02	651843,83
89	612837,28	651881,44
90	612830,94	651889,18
91	612689,54	652063,04
92	612624,31	652143,06
93	612573,22	652205,34
94	612503,21	652291,13
95	612470,72	652327,77
96	612440,34	652362,02
97	612442,94	652370,64
98	612448,46	652388,97
99	612567,22	652428,76
100	612631,39	652450,44
101	612627,33	652455,19
102	612600,06	652489,73
103	612593,29	652495,34
104	612547,47	652542,22
105	612592,17	652567,21
106	612617,47	652581,34
107	612642,80	652615,71
108	612682,45	652568,53
109	612723,37	652557,29
110	612763,78	652663,89
111	612711,38	652736,21
112	612699,24	652752,98
113	612682,07	652776,69
114	612694,98	652787,10
115	612706,14	652809,45
116	612710,98	652822,63
117	612718,46	652848,63

Numer punktu załamania granicy	Współrzędne punktów załamania granicy (PL-1992) <sup>2)</sup>	
	X	Y
118	612741,87	652937,39
119	612752,27	652934,37
120	612756,18	652940,60
121	612769,47	652964,46
122	612778,46	652977,37
123	612801,25	653019,86
124	612851,99	653102,97
125	612876,88	653137,01
126	612871,02	653139,16
127	612888,35	653164,49
128	612975,50	653150,67
129	612998,36	653196,92
130	613016,27	653256,04
131	613062,72	653242,97
132	613058,75	653251,02
133	613067,99	653279,21
134	613063,55	653303,94
135	613069,29	653317,37
136	613098,06	653346,77
137	613127,69	653381,97
138	613125,97	653418,45
139	613131,85	653438,70
140	613149,69	653462,77
141	613160,95	653468,89
142	613165,46	653469,31
143	613181,42	653469,58
144	613184,70	653481,09
145	613181,28	653515,41
146	613185,45	653542,26
147	613189,23	653558,88
148	613194,69	653546,75
149	613215,31	653508,28
150	613285,39	653385,95
151	613319,57	653319,56
152	613321,00	653316,98
153	613326,99	653318,99
154	613445,23	653278,02
155	613589,46	653168,32
156	613666,78	653132,58
157	613704,71	653149,11
158	613832,74	653190,14
159	613768,86	653350,98
160	613995,23	653449,39
161	613973,82	653501,17
162	614025,35	653527,83
163	614075,54	653417,80
164	614164,61	653460,79
165	614253,92	653504,76
166	614393,90	653576,11
167	614475,76	653615,01
168	614533,00	653642,93

Numer punktu załamania granicy	Współrzędne punktów załamania granicy (PL-1992) <sup>2)</sup>	
	X	Y
169	614652,98	653704,67
170	614657,61	653705,73
171	614774,43	653588,03
172	614847,34	653543,09

Numer punktu załamania granicy	Współrzędne punktów załamania granicy (PL-1992) <sup>2)</sup>	
	X	Y
173	614922,47	653437,66
174	614918,70	653433,23



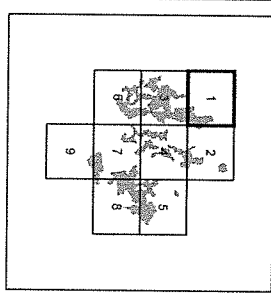
Załącznik nr 2

MAPA  
SPECJALNEGO  
OBSZARU  
OCHRONY SIEDLISK

OSTOJA  
NAPIEWOZKO-RAMUCKA


PLH280052

arkusz 1/9





Skala 1:50 000 dla wydruków w formacie A3



 specjalny obszar  
ochrony siedlisk

Układ współrzędnych: paszaki polskoludzych, PL-1992





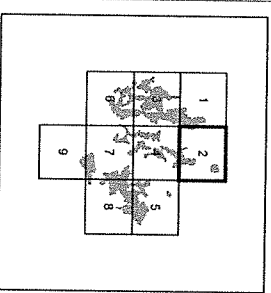
Załącznik nr 2

MAPA  
SPECJALNEGO  
OBSZARU  
OCHRONY SIEDLISK

OSTOJA  
NAPIWODZKO-RAMUCKA

PLH280052

arkusz 2/9

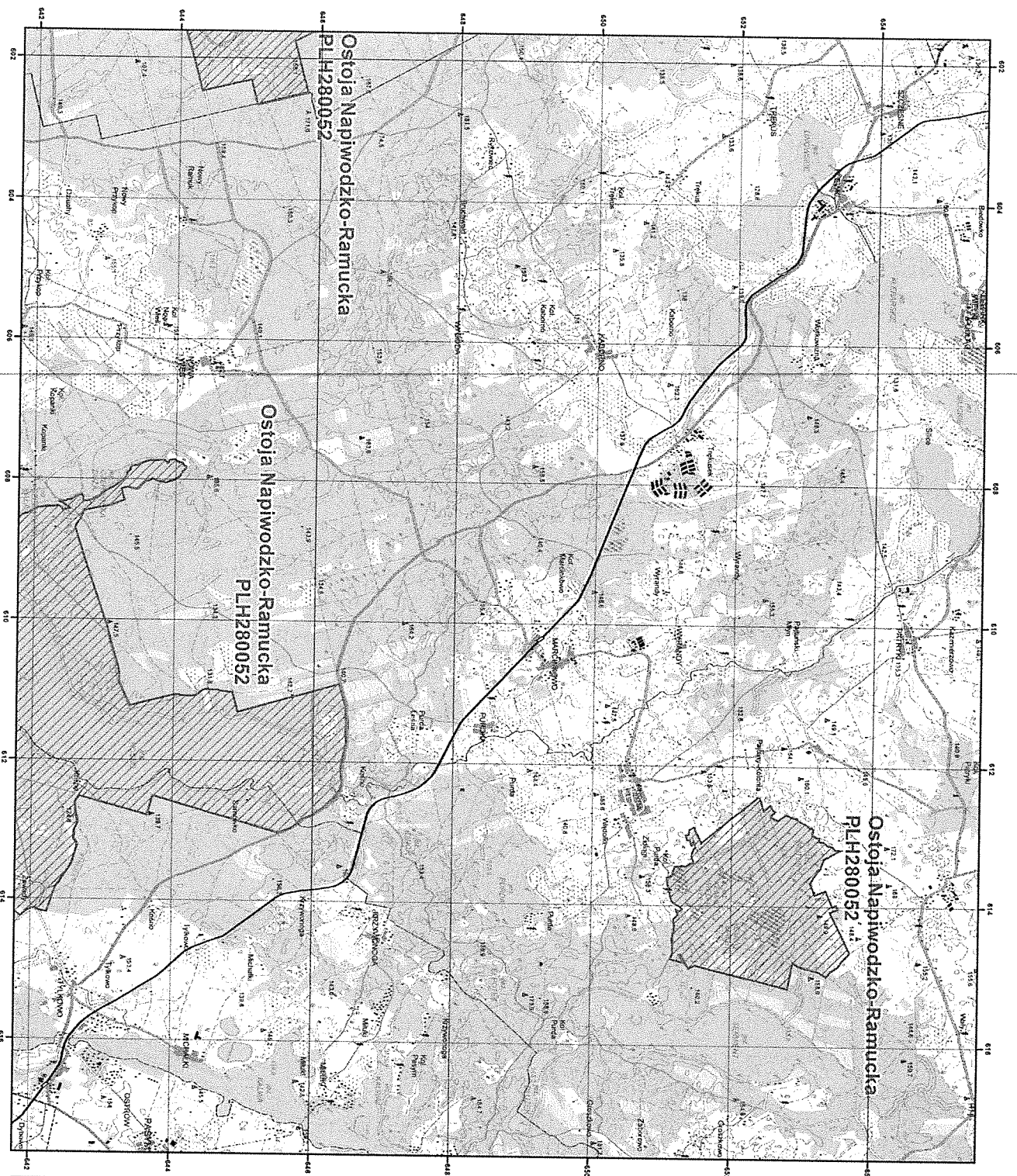
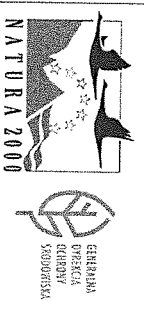



Skala 1:50 000 dla wydruków w formacie A3

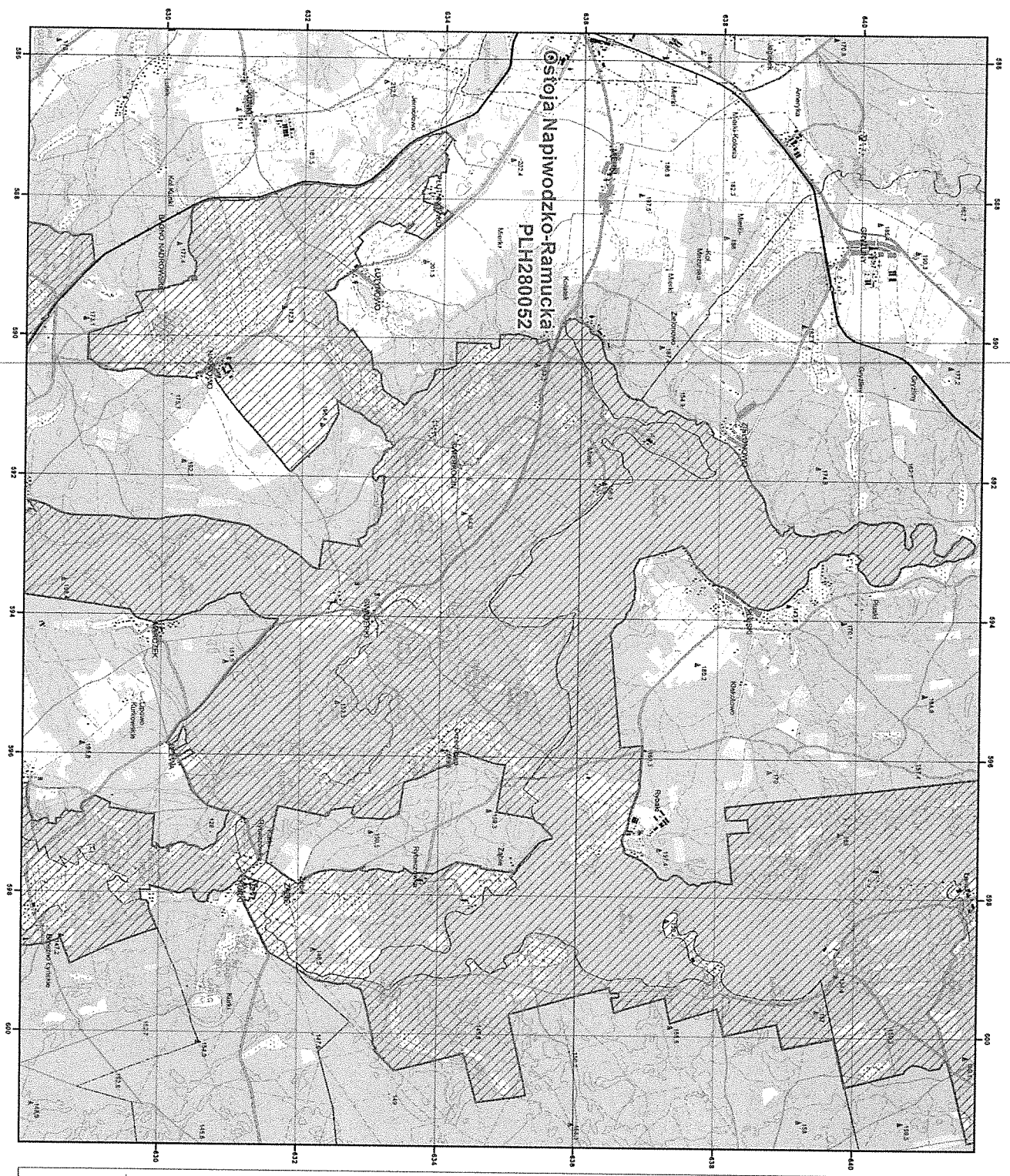


 specjalny obszar  
ochrony siedlisk

Urząd województwa łódzkiego, ul. Piotrkowska 100, 91-101 Łódź







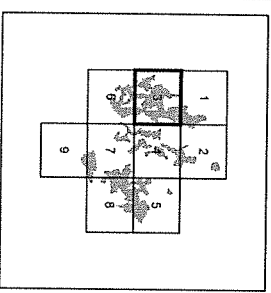
Załącznik nr 2

MAPA  
SPECJALNEGO  
OBSZARU  
OCHRONY SIEDLISK

OSTOJA  
NAPIWODZKO-RAMUCKA


PLH280052

arkusz 3/9




Skala 1:50 000 dla wydruku w formacie A3



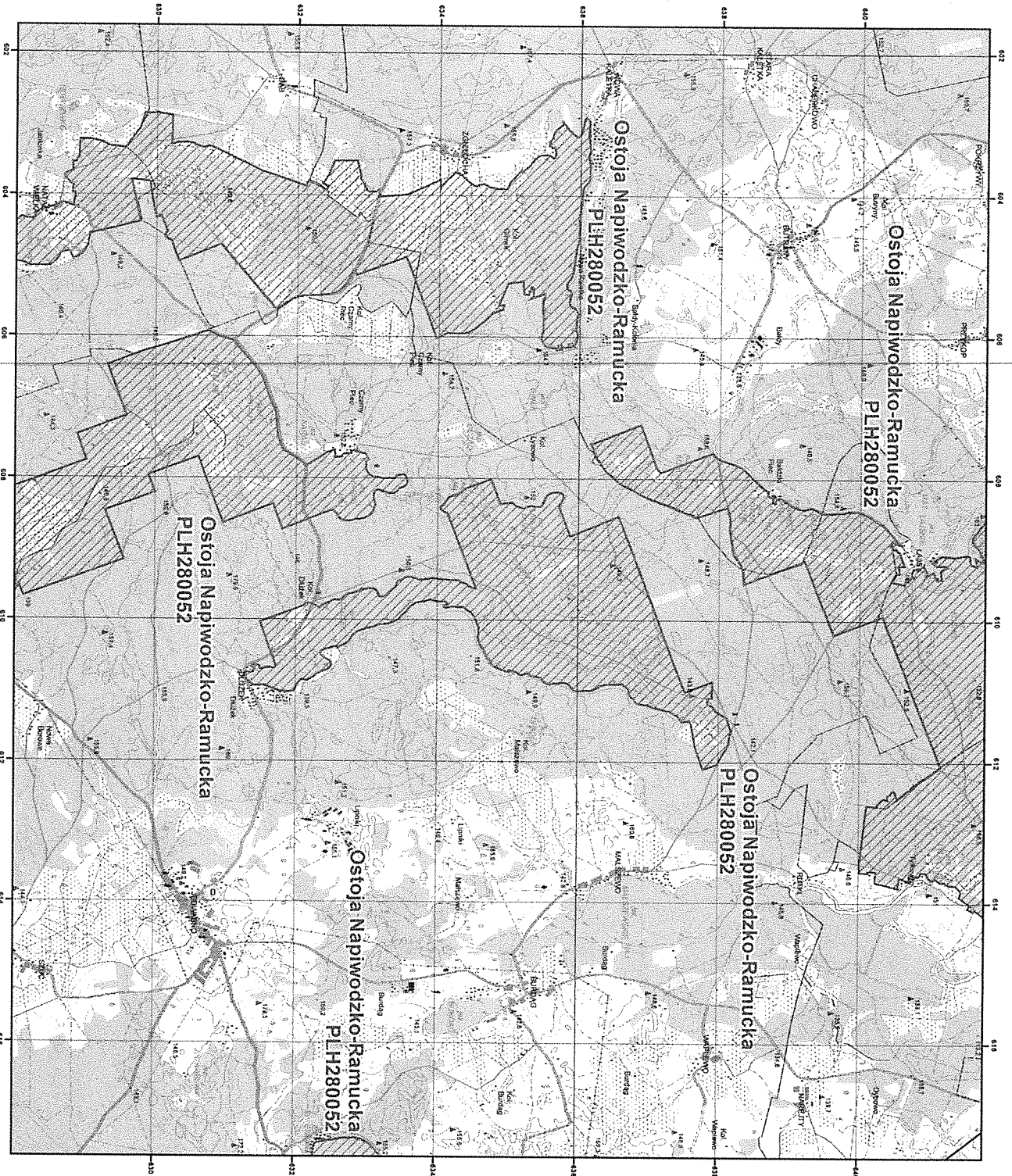
 specjalny obszar  
ochrony siedlisk

Układ współrzędnych pasztek prostokątnych: PL-1992









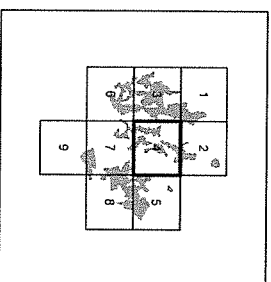
Załącznik nr 2

MAPA  
SPECJALNEGO  
OBSZARU  
OCHRONY SIEDLISK

OSTOJA  
NAPIWODZKO-RAMUCKA


PLH280052

arkusz 4/9




Skala 1:50 000 dla wydruków w formacie A3

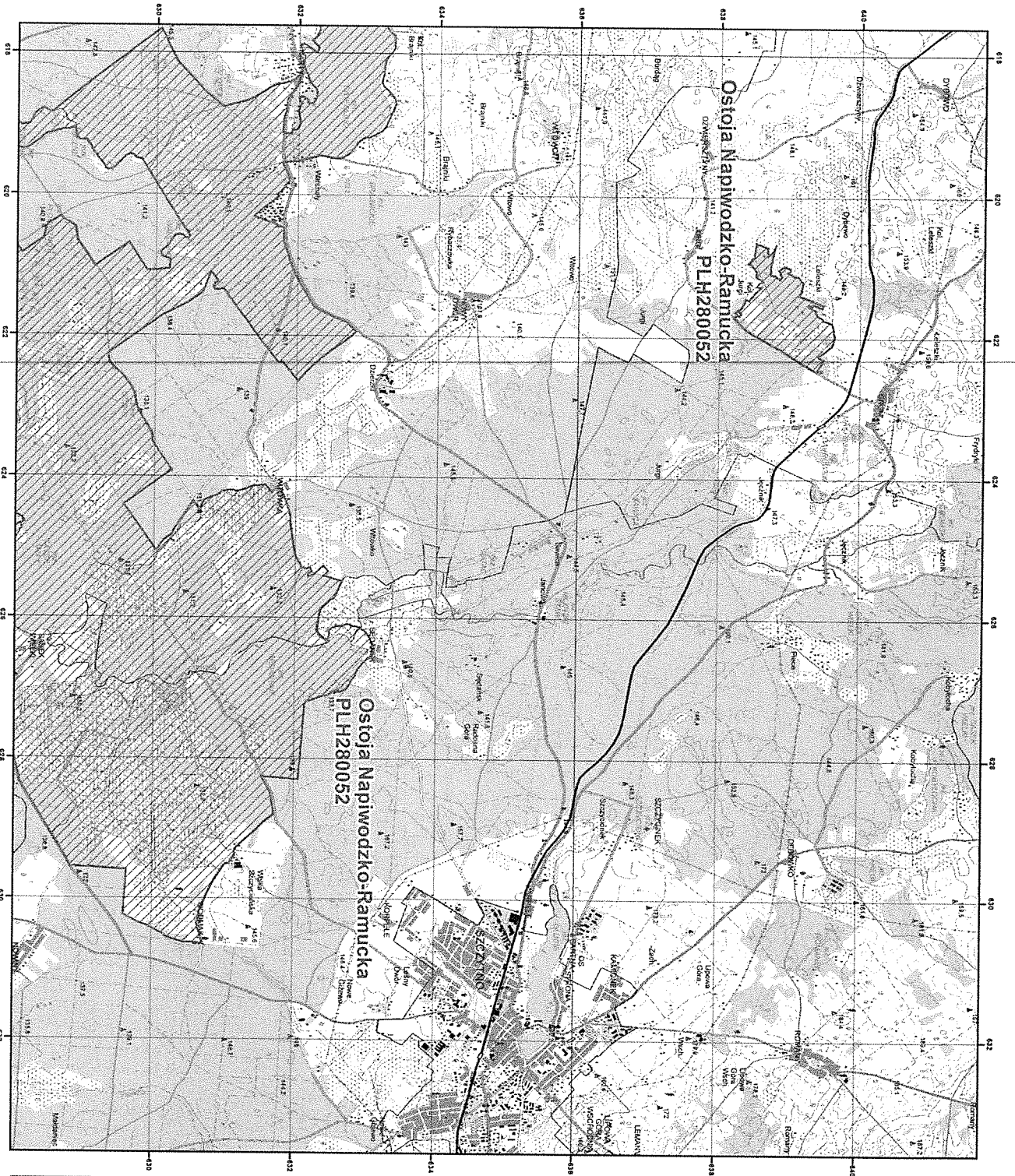


 specjalny obszar  
ochrony siedlisk

Urząd województwa łódzkiego, ul. Piotrkowska 107, 91-101 Łódź, tel. 42 25 25 25







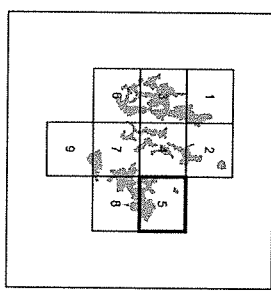
Załącznik nr 2

MAPA  
SPECJALNEGO  
OBSZARU  
OCHRONY SIEDLISK

OSTOJA  
NAPIWODZKO-RAMUCKA

PLH280052

arkusz 5/9




Skala 1:50 000 dla wydruków w formacie A3

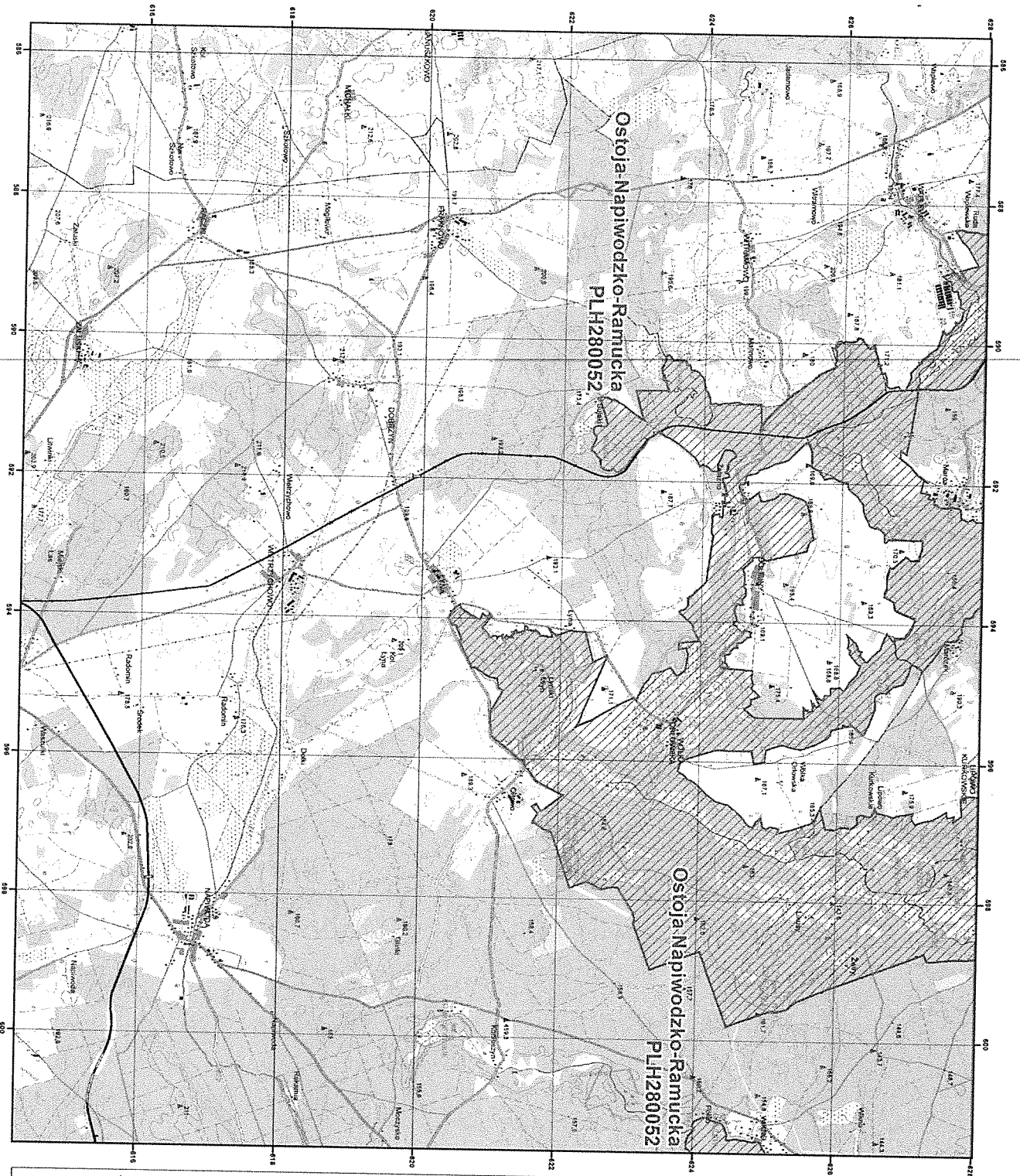


 specjalny obszar  
ochrony siedlisk

Układ współrzędnych płaskich polskich: PL-1992







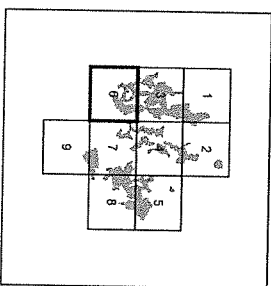
Załącznik nr 2

MAPA  
SPECJALNEGO  
OBSZARU  
OCHRONY SIEDLISK

OSTOJA  
NAPIWODZKO-RAMUCKA


PLH280052

arkusz 6/9

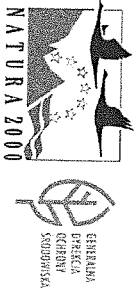



Skala 1:50 000 dla wydruków w formacie A3

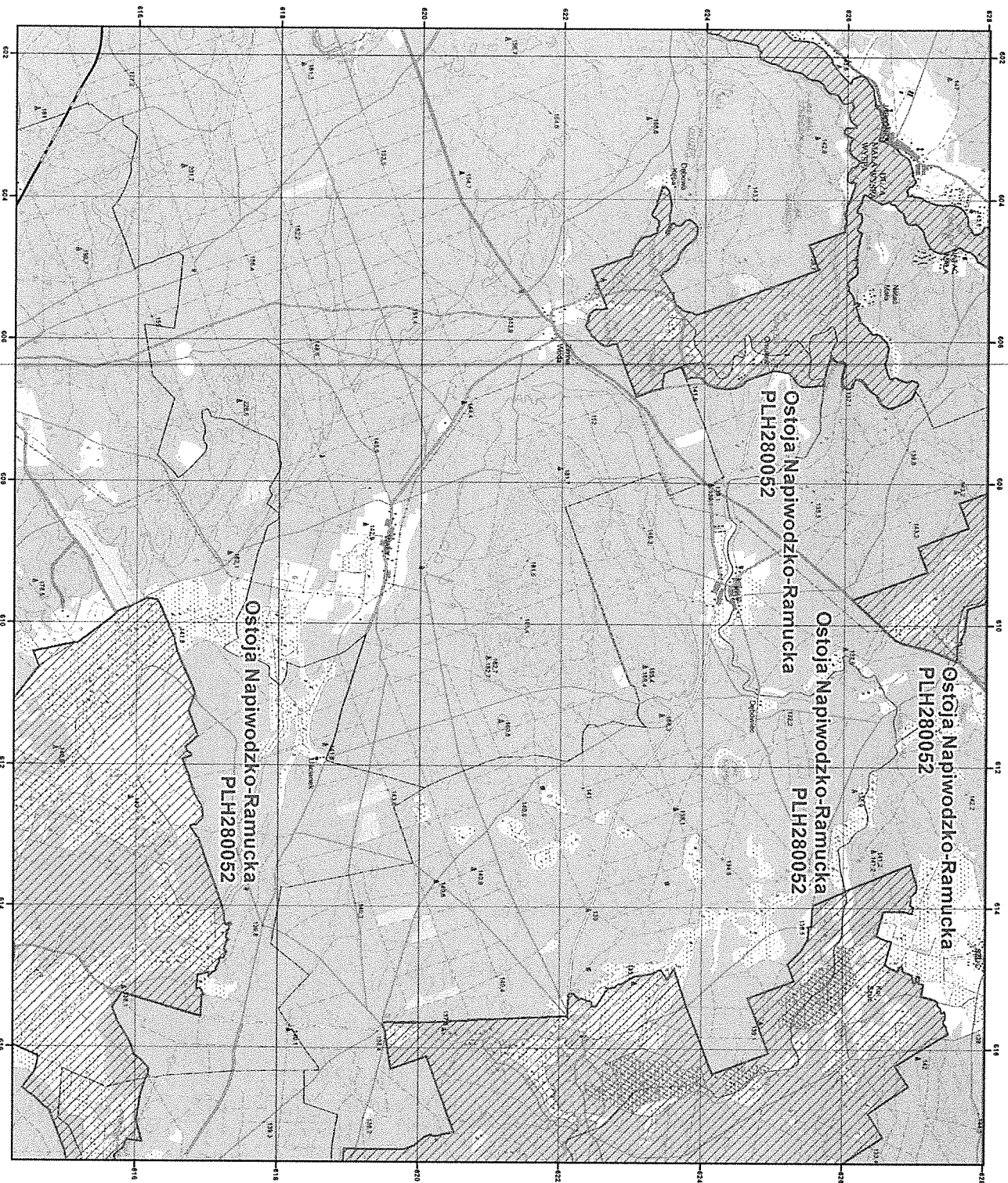


 specjalny obszar  
ochrony siedlisk

Układ współrzędnych płaskich prostokątnych, PL-1992







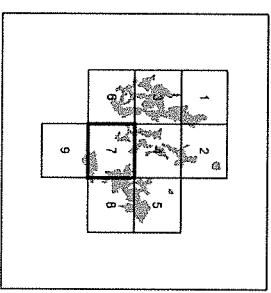
Załącznik nr 2

MAPA  
SPECJALNEGO  
OBSZARU  
OCHRONY SIEDLISK

OSTOJA  
NAPIWODZKO-RAMUCKA

PLH280052

arkusz 7/9



Skala 1:50 000 dla wydruku w formacie A3



 specjalny obszar  
ochrony siedlisk


Urząd województwa łódzkiego, ul. Piłsudskiego 12, 91-001 Łódź



NATURA 2000



GENERAŁ  
DZIAŁANIA  
OCHRONY  
ŚRODOWISKA

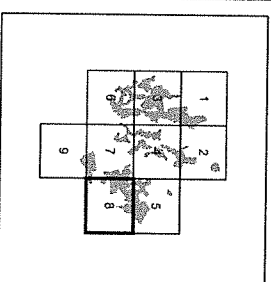




MAPA  
SPECJALNEGO  
OBSZARU  
OCHRONY SIĘDLISK


OSTOJA  
NAPIWODZKO-RAMUĆKA  
PLH280052

arkusz 8/9

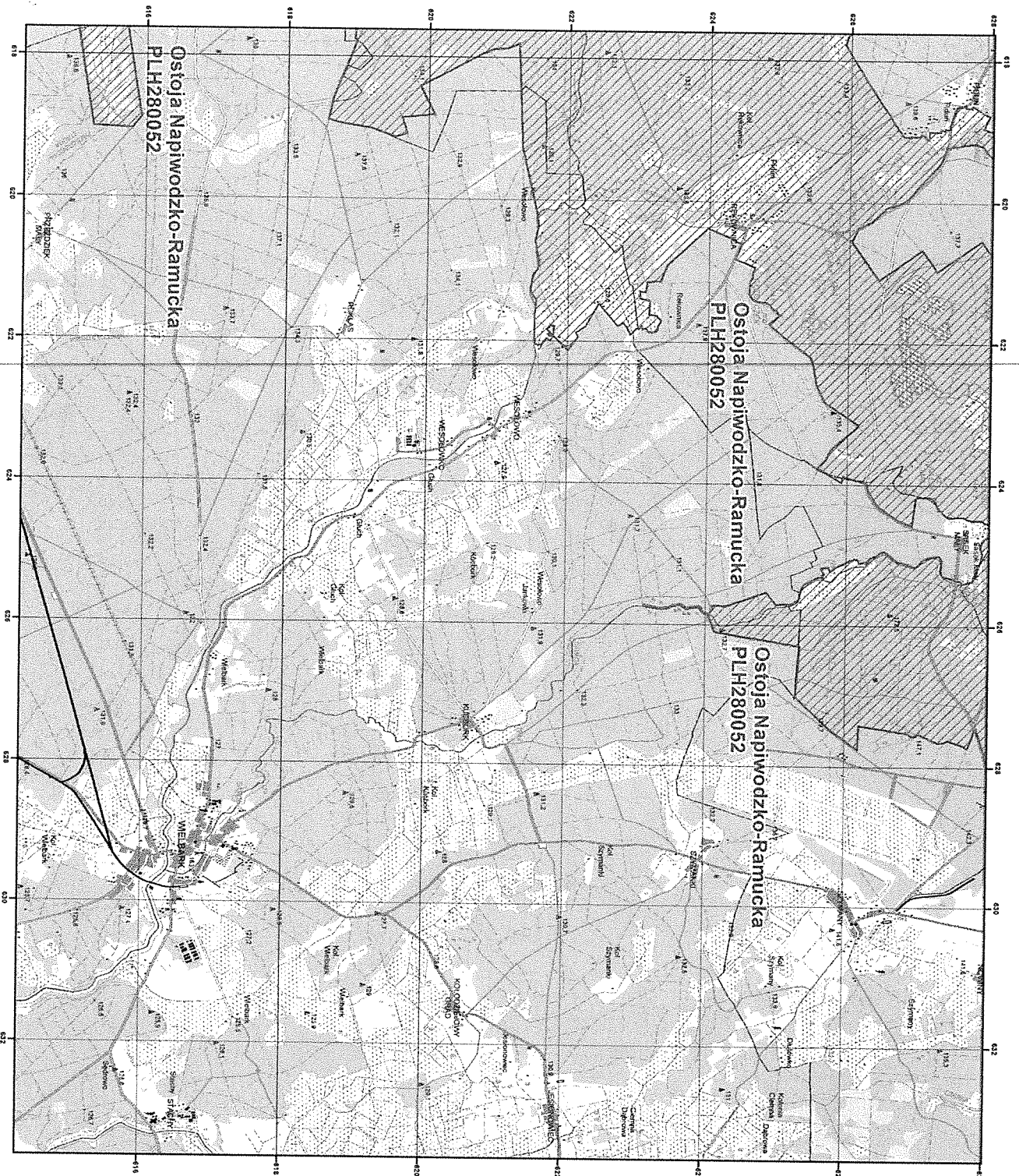



Skala 1:50 000 dla wydruków w formacie A3

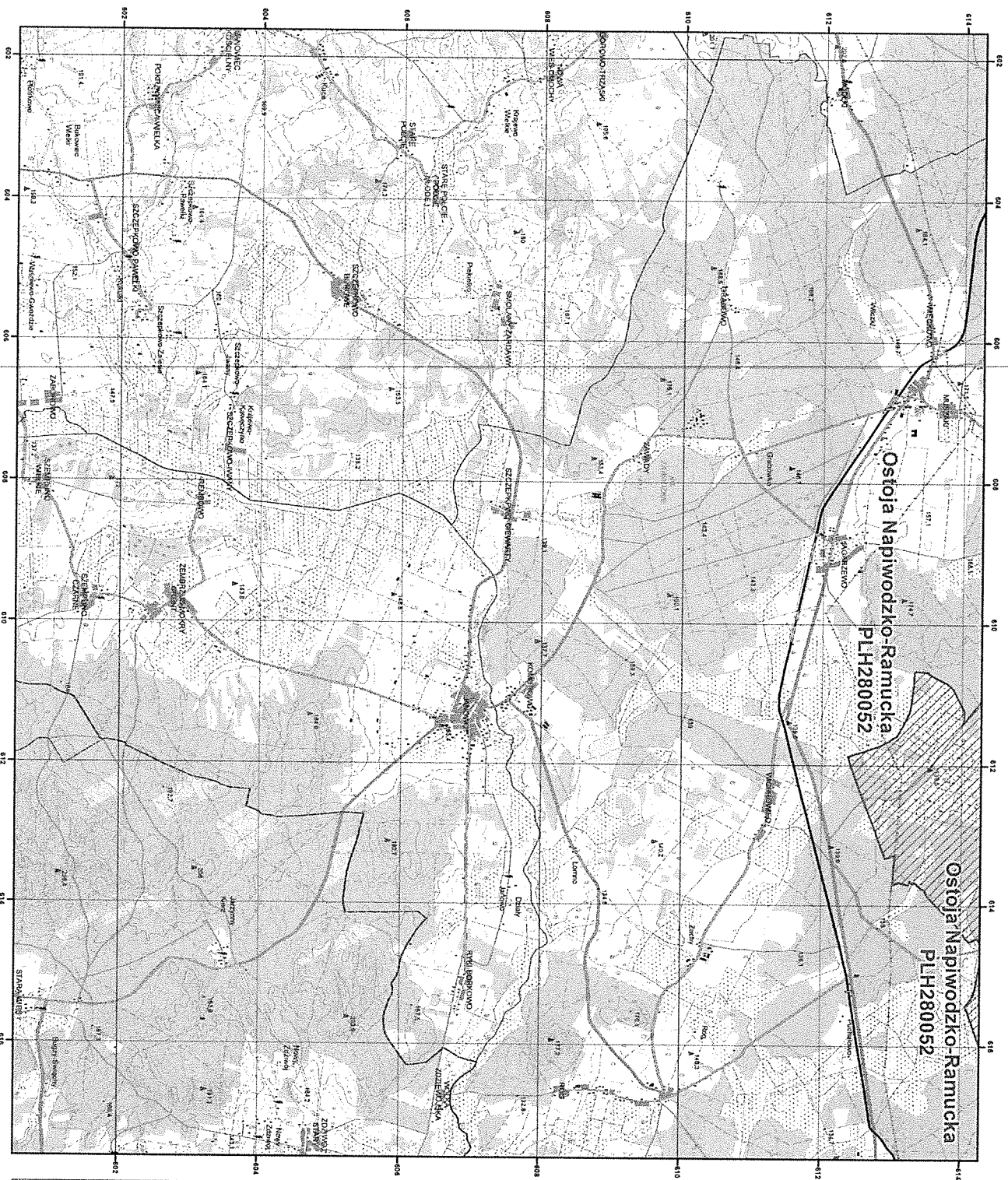


 specjalny obszar  
ochrony siedlisk

Urząd województwa łódzkiego, ul. Piłsudskiego 12, 91-401 Łódź







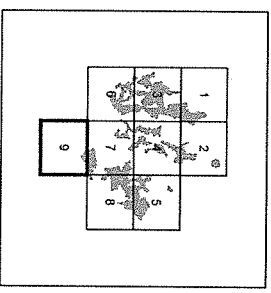
Załącznik nr 2

MAPA  
SPECJALNEGO  
OBSZARU  
OCHRONY SIEDLISK

OSTOJA  
NAPIWODZKO-RAMUCKA


PLH280052

arkusz 9/9




Skala 1:50 000 dla wydruków w formacie A3



 specjalny obszar  
ochrony siedlisk

Urząd województwa łódzkiego, ul. Piłsudskiego 12, 91-001 Łódź





MAPA SPECJALNEGO OBSZARU OCHRONY SIEDLISK OSTOJA NAPIWODZKO-RAMUCKA  
(PLH280052)

(grafika)

---

SIEDLISKA PRZYRODNICZE BĘDĄCE PRZEDMIOTEM OCHRONY NA SPECJALNYM OBSZARZE  
OCHRONY SIEDLISK OSTOJA NAPIWODZKO-RAMUCKA (PLH280052)

Lp.	Kod <sup>5)</sup>	Nazwa
1	3140	Twardowodne oligo- i mezotroficzne zbiorniki z podwodnymi łąkami ramienic ( <i>Charactera</i> spp.)
2	3150	Starorzecza i naturalne eutroficzne zbiorniki wodne ze zbiorowiskami z <i>Nympheion</i> , <i>Potamion</i>
3	3160	Naturalne, dystroficzne zbiorniki wodne
4	3260	Nizinne i podgórskie rzeki ze zbiorowiskami włosieniczników ( <i>Ranunculion fluitantis</i> )
5	6120	Cieplolubne, śródlądowe murawy napiaskowe ( <i>Koelerion glaucae</i> )
6	6210	Murawy kserotermiczne ( <i>Festuco-Brometea</i> i ciepłolubne murawy z <i>Asplenion septentrionalis</i> <i>Festucion pallentis</i> )
7	6410	Zmiennowilgotne łąki trzęślicowe ( <i>Molinion</i> )
8	6510	Niżowe i górskie świeże łąki użytkowane ekstensywnie ( <i>Arrhenatherion elatioris</i> )
9	7110	Torfowiska wysokie z roślinnością torfotwórczą (żywe)
10	7120	Torfowiska wysokie zdegradowane, lecz zdolne do naturalnej i stymulowanej regeneracji
11	7140	Torfowiska przejściowe i trzęsawiska (przeważnie z roślinnością z <i>Scheuchzerio-Caricetea</i> )
12	7230	Górskie i nizinne torfowiska zasadowe o charakterze młak, turzycowisk i mechowisk
13	9160	Grąd subatlantycki ( <i>Stellario-Carpinetum</i> )
14	9170	Grąd środkowoeuropejski i subkontynentalny ( <i>Galio-Carpinetum</i> , <i>Tilio-Carpinetum</i> )
15	91D0	Bory i lasy bagienne ( <i>Vaccinio uliginosi</i> <i>Betuletum pubescentis</i> , <i>Vaccinio uliginosi</i> <i>Pinetum</i> , <i>Pino mugo-Sphagnetum</i> , <i>Sphagno girgensohnii-Piceetum</i> ) i brzoźowo-sosnowe bagienne lasy borealne
16	91E0	Lęgi wierzbowe, topolowe, olszowe i jesionowe ( <i>Salicetum albo-fragilis</i> , <i>Populetum albae</i> , <i>Alnenion glutinoso-incanae</i> ) i olsy źródliskowe
17	91F0	Lęgowe lasy dębowo-wiązowo-jesionowe ( <i>Ficario-Ulmetum</i> )
18	9110	Cieplolubne dąbrowy ( <i>Quercetalia pubescenti-petraeae</i> )
19	91T0	Sosnowy bór chrobotkowy ( <i>Cladonio-Pinetum</i> i chrobotkowa postać <i>Peucedano-Pinetum</i> )

<sup>5)</sup> Kody siedlisk są zgodne z rozporządzeniem Ministra Środowiska z dnia 13 kwietnia 2010 r. w sprawie siedlisk przyrodniczych oraz gatunków będących przedmiotem zainteresowania Wspólnoty, a także kryteriów wyboru obszarów kwalifikujących się do uznania lub wyznaczenia jako obszary Natura 2000 (Dz. U. z 2014 r. poz. 1713).

GATUNKI ROŚLIN BĘDĄCE PRZEDMIOTEM OCHRONY NA SPECJALNYM OBSZARZE  
OCHRONY SIEDLISK OSTOJA NAPIWODZKO-RAMUCKA (PLH280052)

Lp.	Nazwa polska	Nazwa naukowa
1	lipiennik Loesela	<i>Liparis loeselii</i>
2	sasanka otwarta	<i>Pulsatilla patens</i>
3	sierpowiec błyszczący	<i>Drepanocladus (Hamatocaulis) vernicosus</i>

---

GATUNKI ZWIERZĄT INNYCH NIŻ PTAKI, BĘDĄCE PRZEDMIOTEM OCHRONY  
NA SPECJALNYM OBSZARZE OCHRONY SIEDLIISK OSTOJA NAPIWODZKO-RAMUCKA  
(PLH280052)

Lp.	Nazwa polska	Nazwa naukowa	Populacja objęta ochroną
1	bóbr europejski	<i>Castor fiber</i>	osiadła
2	czerwończyk nieparek	<i>Lycaena dispar</i>	osiadła
3	koza	<i>Cobitis taenia</i>	osiadła
4	kumak nizinny	<i>Bombina bombina</i>	osiadła
5	pachnica dębowa	<i>Osmoderma eremita (Osmoderma barnabita)</i>	osiadła
6	piskorz	<i>Misgurnus fossilis</i>	osiadła
7	poczwarówka zwężona	<i>Vertigo angustior</i>	osiadła
8	różanka	<i>Rhodeus sericeus amarus</i>	osiadła
9	traszka grzebieniasta	<i>Triturus cristatus (Triturus cristatus cristatus)</i>	osiadła
10	wilk	<i>Canis lupus</i>	osiadła
11	wydra	<i>Lutra lutra</i>	osiadła
12	zalotka większa	<i>Leucorhinia pectoralis</i>	osiadła
13	żółw błotny	<i>Emys orbicularis</i>	osiadła



## UZASADNIENIE

Specjalny obszar ochrony siedlisk Ostoja Napiwodzko-Ramucka (PLH280052) jest wyznaczany przez Ministra Środowiska, w drodze rozporządzenia, na podstawie upoważnienia ustawowego zawartego w art. 27a ust. 1 ustawy z dnia 16 kwietnia 2004 r. o ochronie przyrody (Dz. U. z 2016 r. poz. 2134, z późn. zm.), zgodnie z którym w ww. rozporządzeniu należy określić nazwę, położenie administracyjne, obszar i mapę obszaru, cel i przedmiot ochrony specjalnego obszaru ochrony siedlisk.

Wyznaczenie specjalnych obszarów ochrony siedlisk przez Ministra Środowiska następuje w terminie 6 lat od dnia ich zatwierdzenia przez Komisję Europejską jako obszary mające znaczenie dla Wspólnoty stosownie do art. 27a ust. 4 ustawy z dnia 16 kwietnia 2004 r. o ochronie przyrody. Zgodnie z decyzją wykonawczą Komisji (UE) 2016/2332 z dnia 9 grudnia 2016 r. w sprawie przyjęcia dziesiątego zaktualizowanego wykazu terenów mających znaczenie dla Wspólnoty składających się na alpejski region biogeograficzny (notyfikowaną jako dokument nr C(2016) 8185) (Dz. Urz. UE L 353 z 23.12.2016, str. 256) oraz decyzją wykonawczą Komisji (UE) 2016/2334 z dnia 9 grudnia 2016 r. w sprawie przyjęcia dziesiątego zaktualizowanego wykazu terenów mających znaczenie dla Wspólnoty składających się na kontynentalny region biogeograficzny (notyfikowaną jako dokument nr C(2016) 8191) (Dz. Urz. UE L 353 z 23.12.2016, str. 324) na terenie Rzeczypospolitej Polskiej funkcjonuje obecnie 849 obszarów mających znaczenie dla Wspólnoty.

Specjalne obszary ochrony siedlisk powinny zostać wyznaczone odrębnymi aktami wykonawczymi dla poszczególnych form ochrony przyrody, aby uzyskać przejrzystość systemu prawnego.

Zastosowanie powyższej formy techniki legislacyjnej ma na celu:

- 1) wypełnienie zaleceń Komisji Europejskiej w zakresie ustalania celów ochrony dla obszarów Natura 2000 (Nota z dnia 23 listopada 2012 r.) mówiących o konieczności definiowania celów ochrony na poziomie każdego obszaru, będących punktem odniesienia do określania środków ochrony obszaru oraz przeprowadzania ocen oddziaływania skutków planów i projektów na ten obszar;
- 2) eliminację wątpliwości i niejasności w odniesieniu do celów i przedmiotów ochrony danego obszaru Natura 2000, utrudniających inwestorom przygotowanie dokumentacji

w procedurach ocen oddziaływania na środowisko;

3) uproszczenie procesu wprowadzania koniecznych zmian do rozporządzeń wynikających np. z konieczności uszczegółowienia przebiegu granic wynikających z planów zadań ochronnych dla obszaru Natura 2000 i planów ochrony dla obszarów Natura 2000, korekty przedmiotów ochrony na danym obszarze, które w przypadku rozporządzenia zbiorczego oznaczałyby konieczność wielokrotnych jego nowelizacji w krótkim czasie jako skutku postępu wiedzy naukowej o poszczególnych obszarach Natura 2000;

4) uniknięcie, podczas procesu uzgadniania, ryzyka podważania zasadności wyznaczenia obszarów, których nowelizacja przepisów nie dotyczy, utrudniającego sprawne zarządzanie siecią Natura 2000 i znacznie wydłużającego proces legislacyjny;

5) zachowanie przejrzystości systemu prawnego przez uniknięcie tworzenia aktów prawa liczących kilkaset stron wraz z licznymi załącznikami mapowymi, powodujących trudności w odbiorze.

W projekcie rozporządzenia Ministra Środowiska w sprawie specjalnego obszaru ochrony siedlisk Ostoja Napiwodzko-Ramucka (PLH280052) określono położenie administracyjne, obszar i mapę obszaru oraz cel ochrony, jak również przedmioty ochrony, zgodnie z danymi zawartymi w Standardowym Formularzu Danych obszaru, zaakceptowanymi w drodze decyzji przez Komisję Europejską. W projekcie rozporządzenia określono także obszar w postaci wykazu współrzędnych punktów załamania granicy, co pozwala na jednoznaczne ustalenie jego położenia, a w konsekwencji wpływa na przejrzystość przepisów prawa i stanowi udogodnienie dla adresatów norm w ich stosowaniu.

Mapa obszaru, stanowiąca załącznik do projektu rozporządzenia, została przygotowana w skali 1:50 000, co oznacza dokładność określenia granicy w terenie ca. 25 m. Wymogi stawiane przez Komisję Europejską w zakresie szczegółowości map sporządzonych przez Generalnego Dyrektora Ochrony Środowiska wskazują, że powinny być one sporządzane w skali co najmniej 1:100 000. W związku z powyższym zaproponowana w projekcie skala 1:50 000 jest wystarczająca.

Ponadto w przypadku potrzeby określenia przebiegu granicy z dokładnością do poziomu 1 cm służą współrzędne XY punktów załamania.

✓ Specjalny obszar ochrony siedlisk Ostoja Napiwodzko-Ramucka (PLH280052), wyznaczany w drodze przedmiotowego rozporządzenia, nie ulega zmianie w porównaniu do obszaru zamieszczonego na liście obszarów Natura 2000, o której mowa w art. 27 ust. 1 ustawy z dnia 16 kwietnia 2004 r. o ochronie przyrody, która została zaopiniowana przez właściwe rady gmin oraz zatwierdzona przez Radę Ministrów w 2009 r. oraz przez Komisję

Europejską w drodze decyzji Komisji z dnia 10 stycznia 2011 r. w sprawie przyjęcia na mocy dyrektywy Rady 92/43/EWG czwartego zaktualizowanego wykazu terenów mających znaczenie dla Wspólnoty składających się na kontynentalny region biogeograficzny (notyfikowanej jako dokument nr C(2010) 9669) (2011/64/UE) (Dz. Urz. UE L 33 z 08.02.2011, str. 146).

Ponadto dla przedmiotowego obszaru, w ramach projektu POIS.05.03.00-00-186/09 „Opracowanie planów zadań ochronnych dla obszarów Natura 2000 na obszarze Polski” współfinansowanego ze środków UE, został sporządzony projekt planu zadań ochronnych. Plan ten został zatwierdzony zarządzeniem Regionalnego Dyrektora Ochrony Środowiska w Olsztynie z dnia 26 lutego 2015 r. w sprawie ustanowienia planu zadań ochronnych dla obszaru Natura 2000 Ostoja Napiwodzko-Ramucka (~~PLH280052~~) (Dz. Urz. Woj. Warm.-Maz. poz. 735), które zostało zmienione zarządzeniem Regionalnego Dyrektora Ochrony Środowiska w Olsztynie z dnia 15 czerwca 2016 r. zmieniającym zarządzenie w sprawie ustanowienia planu zadań ochronnych dla obszaru Natura 2000 Ostoja Napiwodzko-Ramucka (PLH280052) (Dz. Urz. Woj. Warm.-Maz. poz. 2501). Inwentaryzacja przyrodnicza na tym obszarze wykonana została podczas prac nad planem zadań ochronnych. ✓

W przypadku kiedy obszar Natura 2000 składa się z kilku podlegających ochronie, odrębnych fragmentów obszaru, które są ze sobą powiązane funkcjonalnie, dla opisanie takiej sytuacji rozporządzenie posługuje się pojęciem „enklawa”. Ma to miejsce najczęściej wówczas, gdy obszar jest ustanowiony dla ochrony wybranych gatunków zwierząt lub roślin, w takim przypadku na jeden obszar składa się kilka blisko siebie położonych miejsc występowania populacji danego gatunku. ? no pismo?

Specjalny obszar ochrony siedlisk Ostoja Napiwodzko-Ramucka (PLH280052) składa się z dziewięciu powiązanych funkcjonalnie enklaw i został wyznaczony w celu zapewnienia ochrony siedliskom przyrodniczym oraz gatunkom wymienionym w Załącznikach I i II dyrektywy Rady 92/43/EWG z dnia 21 maja 1992 r. w sprawie ochrony siedlisk przyrodniczych oraz dzikiej fauny i flory (Dz. Urz. WE L 206 z 22.07.1992, str. 7, z późn. zm. - Dz. Urz. UE Polskie wydanie specjalne, rozdz. 15, t. 2, str. 102) – zwanej dalej „dyrektywą siedliskową”. Łącznie na terenie obszaru ochronie podlega 19 typów siedlisk przyrodniczych, 13 gatunków zwierząt oraz 3 gatunki roślin. Do najcenniejszych siedlisk zaliczyć należy: starorzecza i naturalne eutroficzne zbiorniki wodne ze zbiorowiskami z *Nympheion*, *Potamion*, naturalne, dystroficzne zbiorniki wodne, górskie i nizinne torfowiska zasadowe o charakterze młak, turzycowisk i mechowisk oraz bory i lasy bagienne (*Vaccinio uliginosi* ~~*Betuletum pubescentis*~~, *Vaccinio uliginosi* ~~*Pinetum*~~, *Pino mugo-Sphagnetum*, ✓

*Sphagno girgensohnii-Piceetum*) i brzożowo-sosnowe bagienne lasy borealne. Natomiast z chronionych gatunków wymienić należy występującą tu populację: kozy *Cobitis taenia*, pachnicy dębowej *Osmoderma eremita* oraz wilka *Canis lupus*.

W załączniku nr 1 do projektu rozporządzenia, w którym określona jest granica specjalnego obszaru ochrony siedlisk Ostoja Napiwodzko-Ramucka (PLH280052), w enklawach drugiej i ósmej, posłużono się pojęciem „wyłączenie”. Należy wyjaśnić, iż z „wyłączeniem” mamy do czynienia wówczas, gdy wewnątrz specjalnego obszaru ochrony siedlisk znajdują się tereny nieobjęte ochroną (tym samym fragmenty terenów nie stanowią obszaru Natura 2000). Dotyczy to sytuacji, kiedy przy ustalaniu propozycji obszarów Natura 2000 z jego granic wyłączono tereny nieistotne z punktu widzenia ochrony siedlisk i gatunków wymienionych w Załącznikach I i II dyrektywy siedliskowej (przykładowo tereny zwartej zabudowy, tereny przemysłowe). W związku z tym, zarówno „zewnętrzne” granice enklaw, jak i granice wszystkich wyłączeń znajdujących się wewnątrz enklaw, zostały przedstawione w postaci punktów załamania granicy oraz na mapie obszaru, przez co przebieg granicy obszaru w terenie, jest zdefiniowany w sposób jednoznaczny i precyzyjny, co stanowi ułatwienie dla odbiorców rozporządzenia.

✓ Projekt rozporządzenia został zamieszczony w Biuletynie Informacji Publicznej Ministra Środowiska przez zamieszczenie linku do zakładki Rządowego Procesu Legislacyjnego na stronie Biuletynu Informacji Publicznej Rządowego Centrum Legislacji, zgodnie z przepisami ustawy z dnia 7 lipca 2005 r. o działalności lobbingowej w procesie stanowienia prawa (Dz. U. <sup>2 2017r. poz. 248</sup> ~~poz. 1414, z późn. zm.~~). Nie odnotowano zainteresowania pracami nad projektem w trybie przepisów ww. ustawy.

Projekt rozporządzenia nie podlega procedurze notyfikacji aktów prawnych, określonej w przepisach rozporządzenia Rady Ministrów z dnia 23 grudnia 2002 r. w sprawie sposobu funkcjonowania krajowego systemu notyfikacji norm i aktów prawnych (Dz. U. poz. 2039, z późn. zm.), gdyż nie zawiera przepisów technicznych.

Projekt rozporządzenia jest zgodny z prawem Unii Europejskiej, w tym z dyrektywą siedliskową.

<p><b>Nazwa projektu</b> Rozporządzenie Ministra Środowiska w sprawie specjalnego obszaru ochrony siedlisk Ostoja Napiwodzko-Ramucka (PLH280052)</p> <p><b>Ministerstwo wiodące i ministerstwa współpracujące</b> Ministerstwo Środowiska (w porozumieniu z Ministerstwem Rolnictwa i Rozwoju Wsi oraz Ministerstwem Gospodarki Morskiej i Żeglugi Śródlądowej)</p> <p><b>Osoba odpowiedzialna za projekt w randze Ministra, Sekretarza Stanu lub Podsekretarza Stanu</b> Pan Andrzej Szweda-Lewandowski Podsekretarz Stanu w Ministerstwie Środowiska</p> <p><b>Kontakt do opiekuna merytorycznego projektu</b> Pani Marta Rzemieniuk Dyrektor Departamentu Zarządzania Zasobami Przyrody, Generalna Dyrekcja Ochrony Środowiska e-mail: marta.rzemieniuk@gdos.gov.pl tel.: 22-36-92-199</p>	<p><b>Data sporządzenia</b> 09.02.2017 r.</p> <p><b>Źródło:</b> art. 27a ust. 1 ustawy z dnia 16 kwietnia 2004 r. o ochronie przyrody (Dz. U. z 2016 r. poz. 2134, z późn. zm.)</p> <p><b>Nr w wykazie prac legislacyjnych Ministra Środowiska</b></p>
---	--

### OCENA SKUTKÓW REGULACJI

#### 1. Jaki problem jest rozwiązywany?

1. Brak w przepisach prawa polskiego aktu normatywnego wyznaczającego specjalny obszar ochrony siedlisk Ostoja Napiwodzko-Ramucka (PLH280052).

Specjalne obszary ochrony siedlisk ze względu na swoją specyfikę są, zgodnie z ustawą z dnia 16 kwietnia 2004 r. o ochronie przyrody, dalej „uop”, wyznaczane etapowo. Pierwszym etapem prac jest przygotowanie przez kraj członkowski listy proponowanych obszarów mających znaczenie dla Wspólnoty, która po zaopiniowaniu przez właściwe miejscowo rady gmin oraz uzyskaniu zgody Rady Ministrów jest wysyłana do Komisji Europejskiej (art. 27 uop). Dane dotyczące proponowanych obszarów są przesyłane do Komisji Europejskiej w formie elektronicznej bazy danych, w której zebrane są wszystkie dostępne informacje na temat obszarów, w tym m.in. ich: położenie, powierzchnia, przedmioty ochrony i granice.

Komisja Europejska akceptuje propozycje obszarów Natura 2000 przesłane przez kraje członkowskie w drodze decyzji wykonawczej ogłaszanej w Dzienniku Urzędowym Unii Europejskiej. Po wydaniu decyzji przez Komisję Europejską przesłane obszary uzyskują rangę obszarów mających znaczenie dla Wspólnoty, a kraj członkowski ma 6 lat na zapewnienie im stosownej ochrony prawnej, w przypadku Polski, zgodnie z ww. ustawą jest to wyznaczenie w drodze rozporządzenia, jako specjalne obszary ochrony siedlisk (art. 27a ust. 1 uop). Wyznaczenie specjalnego obszaru ochrony siedlisk Ostoja Napiwodzko-Ramucka (PLH280052) w drodze rozporządzenia jest ostatnim legislacyjnym etapem prac nad jego wyznaczeniem na terenie Polski. Specjalny obszar ochrony siedlisk Ostoja Napiwodzko-Ramucka (PLH280052) został zatwierdzony w 2009 r. przez Radę Ministrów oraz przez Komisję Europejską w drodze decyzji Komisji z dnia 10 stycznia 2011 r. w sprawie przyjęcia na mocy dyrektywy Rady 92/43/EWG czwartego zaktualizowanego wykazu terenów mających znaczenie dla Wspólnoty składających się na kontynentalny region biogeograficzny (notyfikowanej jako dokument nr C(2010) 9669) (2011/64/UE) (Dz. Urz. UE L 33 z 08.02.2011, str. 146).

Niewydanie przedmiotowego aktu wykonawczego będzie równoznaczne z niedopełnieniem przez nasz kraj zobowiązań wynikających z ww. dyrektywy i grozi wszczęciem wobec Polski procedury naruszenia prawa unijnego.

2. Trudności w definiowaniu celów i przedmiotów ochrony na poziomie każdego obszaru przedstawionych w Standardowym Formularzu Danych.

Informacje przekazywane do Komisji Europejskiej w pierwszym etapie prac nad specjalnymi obszarami ochrony siedlisk są zgodnie z decyzją wykonawczą Komisji z dnia 11 lipca 2011 r. w sprawie formularza zawierającego informacje o terenach Natura 2000 (notyfikowaną jako dokument nr C(2011) 4892) (2011/484/UE) (Dz. Urz. UE L 198 z 30.07.2011, str. 39) przedstawiane w postaci Standardowego Formularza Danych. Formularz ze względu na swoją konstrukcję jest nieczytelny i trudny do zrozumienia dla przeciętnego odbiorcy. Inwestorzy wykorzystujący przedstawione informacje zamieszczone w formularzu mają problem ze zdefiniowaniem przedmiotów ochrony, w odniesieniu do których wymagana jest ocena wpływu planowanego planu lub przedsięwzięcia na obszar Natura 2000. Dodatkowo Komisja Europejska wydała 23 listopada 2012 r. Notę, w której wskazała na konieczność definiowania celów ochrony na poziomie każdego obszaru, będących punktem odniesienia do określania środków ochrony obszaru oraz przeprowadzania ocen

oddziaływania skutków planów i projektów na ten obszar.

Treść rozporządzenia porządkuje problemy związane z brakiem wiedzy o danym obszarze (i wynikających z tego następstwach).

3. Obowiązujące rozporządzenie Ministra Środowiska z dnia 12 stycznia 2011 r. w sprawie obszarów specjalnej ochrony ptaków (Dz. U. poz. 133, z późn. zm.) w jednym akcie wyznacza 145 obszarów specjalnej ochrony ptaków. W przypadku części obszarów, wszelkie postulowane zmiany są długotrwale blokowane w procesie konsultacji społecznych i uzgodnień ww. aktu prawnego, co wpływa na brak możliwości wprowadzenia zmian na obszarach, co do których nie ma zastrzeżeń. Analogiczna sytuacja mogłaby wystąpić gdyby wydano jedno zbiorcze rozporządzenie dla specjalnych obszarów ochrony siedlisk.

## 2. Rekomendowane rozwiązanie, w tym planowane narzędzia interwencji, i oczekiwany efekt

W celu wyeliminowania przedmiotowych problemów proponuje się wyznaczenie w drodze rozporządzenia specjalnego obszaru ochrony siedlisk Ostoja Napiwodzko-Ramucka (PLH280052), określając jego położenie administracyjne, obszar, mapę obszaru, cel i przedmiot ochrony. Wprowadzenie regulacji skutkować będzie udogodnieniami dla zainteresowanych podmiotów w zakresie odbioru zawartych w nim treści eliminację wątpliwości i niejasności w odniesieniu do celów i przedmiotów ochrony danego obszaru Natura 2000. W efekcie zwiększona zostanie świadomość na temat samego obszaru, celów i przedmiotów jego ochrony wśród podmiotów i osób, na które oddziałuje akt normatywny. Zastosowanie przedmiotowego rozwiązania pozwoli na:

- 1) zakończenie procesu ustanawiania specjalnego obszaru ochrony siedlisk Ostoja Napiwodzko-Ramucka (PLH280052);
- 2) wypełnienie zaleceń Komisji Europejskiej w zakresie ustalania celów ochrony dla obszarów Natura 2000 (Nota z dnia 23 listopada 2012 r.) mówiących o konieczności definiowania celów ochrony na poziomie każdego obszaru, będących punktem odniesienia do określania środków ochrony obszaru oraz przeprowadzania ocen oddziaływania skutków planów i projektów na ten obszar;
- 3) eliminację wątpliwości i niejasności w odniesieniu do celów i przedmiotów ochrony danego obszaru Natura 2000, utrudniających inwestorom przygotowanie dokumentacji w procedurach ocen oddziaływania na środowisko, w tym także przez wskazanie wykazu punktów załamania granicy, co w konsekwencji wpływa na przejrzystość przepisów prawa i stanowi udogodnienie dla adresatów norm w ich stosowaniu. W projekcie rozporządzenia nie wprowadzono korekt granic obszaru;
- 4) uniknięcie wielokrotnych nowelizacji rozporządzenia „zbiorczego” (jednego dla wszystkich obszarów) w przypadku konieczności wprowadzania zmian przebiegu granic wynikających z projektów planów zadań ochronnych dla obszarów Natura 2000 i planów ochrony dla obszarów Natura 2000 czy korekty przedmiotów ochrony na obszarze;
- 5) zachowanie przejrzystości systemu prawnego przez uniknięcie tworzenia aktów prawnych liczących kilkaset stron wraz z licznymi załącznikami w formie map, nieprzyjaznych w odbiorze dla adresatów.

## 3. Jak problem został rozwiązany w innych krajach, w szczególności krajach członkowskich OECD/UE?

Wszystkie kraje członkowskie UE zostały zobowiązane do zidentyfikowania i wyznaczenia obszarów Natura 2000. Szczegółowe rozwiązania, co do formy wyznaczenia tych obszarów są zależne od systemów prawnych w poszczególnych państwach. Poniższa analiza odnosi się do krajów UE, w których, podobnie jak w Polsce, ustanowienie obszarów Natura 2000 odbywa się w drodze aktu powszechnie obowiązującego prawa.

W Republice Czeskiej ratyfikuje się decyzje Komisji w sprawie przyjęcia zaktualizowanych wykazów terenów mających znaczenie dla Wspólnoty składających się na dany region biogeograficzny. Ratyfikacja następuje w formie rozporządzenia Rady Ministrów. Wszystkie specjalne obszary ochrony siedlisk wyznaczane są jednym rozporządzeniem.

W Republice Irlandii specjalne obszary ochrony siedlisk wyznaczane są w drodze rozporządzenia Minister for Arts, Heritage and the Gaeltacht. W każdym rozporządzeniu wskazany jest przedmiot ochrony danego obszaru oraz jego ogólny cel ochrony. Dodatkowo określana jest lista działań, których podejmowanie wymaga dokonania autoryzacji przez administrację ochrony przyrody.

W Wielkiej Brytanii przy wyznaczaniu obszaru Natura 2000 ogłaszane są dwa dokumenty: wezwanie (ang. *Citation*) oraz standardowy formularz danych obszaru Natura 2000. Oba dokumenty są prawnie obowiązujące w Wielkiej Brytanii. Pierwszy dokument służy konsultacjom społecznym obszaru, natomiast standardowy formularz danych zawiera wszystkie informacje przestrzenne i opisowe dotyczące obszaru, w tym wymienia gatunki i siedliska stanowiące przedmiot ochrony w skali każdego obszaru. W Wielkiej Brytanii standardowy formularz danych obszarów Natura 2000 jest zatwierdzany przez rząd, a następnie przekazywany do Komisji Europejskiej.

## 4. Podmioty, na które oddziałuje projekt

Grupa	Wielkość	Źródło danych	Oddziaływanie
służby ochrony przyrody, w tym właściwy miejscowo Regionalny Dyrektor Ochrony	1	Dane własne GDOS	konieczność koordynowania funkcjonowania terenów znajdujących się w granicach specjalnego obszaru ochrony

Środowiska w Olsztynie			siedlisk Ostoja Napiwodzko-Ramucka (PLH280052)
Regionalna Dyrekcja Lasów Państwowych w Olsztynie, właściwe miejscowo nadleśnictwa	10	www.lasy.gov.pl	konieczność realizacji zadań związanych z ochroną przyrody w lasach na terenie specjalnego obszaru ochrony siedlisk Ostoja Napiwodzko-Ramucka (PLH280052)
organy administracji samorządowej i terenowe organy administracji rządowej	11	Dane własne GDOŚ	konieczność uzgadniania ustaleń związanych z realizacją przedsięwzięć oraz opracowań planistycznych mogących oddziaływać na obszar objęty ochroną prawną
właściciele i użytkownicy gruntów rolnych, leśnych i wód oraz właściciele nieruchomości, w obrębie których występują siedliska przyrodnicze, atunki i ich siedliska, które są przedmiotem ochrony na ww. obszarze Natura 2000	nieznana	-	konieczność uzgadniania ustaleń związanych z realizacją przedsięwzięć na obszarach prawnie chronionych z organami ochrony przyrody oraz dostosowanie użytkowania terenu do wymogów ochrony obszaru, jeśli zostało to wskazane w planie zadań ochronnych/ planie ochrony obszaru
przedsiębiorcy zainteresowani realizacją przedsięwzięć na ww. obszarze Natura 2000	nieznana	-	konieczność uwzględniania w procedurach ocen oddziaływania na środowisko występowania obszaru Natura 2000

#### 5. Informacje na temat zakresu, czasu trwania i podsumowanie wyników konsultacji

Z uwagi na fakt, iż projekt rozporządzenia jest końcowym etapem procesu legislacyjnego rozpoczętego w 2009 r., w którym to wysłano do zaopiniowania propozycję obszaru Ostoja Napiwodzko-Ramucka (PLH280052) przez właściwą radę gminy, wojewodę, marszałka, a także organizacje ekologiczne, lista podmiotów, z którymi był on konsultowany, została ograniczona do następujących podmiotów:

- 1) Państwowej Rady Ochrony Przyrody;
- 2) Państwowej Rady Ochrony Środowiska;
- 3) Instytutu Ochrony Przyrody PAN w Krakowie;
- 4) Krajowej Rady Gospodarki Wodnej;
- 5) Centrum Prawa Ekologicznego;
- 6) Fundacji Wspierania Inicjatyw Ekologicznych;
- 7) Instytutu na Rzecz Ekorozwoju;
- 8) Klubu Przyrodników;
- 9) Ligi Ochrony Przyrody;
- 10) Międzynarodowego Instytutu PAN – Europejskiego Regionalnego Centrum Ekohydrologii;
- 11) Ogólnopolskiego Towarzystwa Ochrony Ptaków;
- 12) Związku Stowarzyszeń Polska Zielona Sieć;
- 13) Polskiego Klubu Ekologicznego;
- 14) Polskiego Związku Łowieckiego;
- 15) Polskiego Związku Wędkarskiego;
- 16) Polskiego Towarzystwa Rybackiego;
- 17) Polskiego Towarzystwa Ochrony Przyrody „Salamandra”;
- 18) Polskiego Towarzystwa Przyjaciół „Pro Natura”;
- 19) Polskiego Towarzystwa Ochrony Ptaków;
- 20) Komitetu Ochrony Orłów;

- 21) Towarzystwa Przyrodniczego „Bocian”;
- 22) Stowarzyszenia Ekologiczno-Kulturalnego „Klub Gaja”;
- 23) WWF Polska.

Projekt rozporządzenia został ponadto przekazany do zaopiniowania przez:

- 1) Marszałka Województwa Warmińsko - Mazurskiego;
- 2) Wojewodę Warmińsko - Mazurskiego;
- 3) Regionalnego Dyrektora Ochrony Środowiska w Olsztynie;
- 4) Dyrektora Generalnego Lasów Państwowych;
- 5) Biuro Urządzania Lasu i Geodezji Leśnej;
- 6) Krajowy Zarząd Gospodarki Wodnej.

Projekt po przekazaniu do zaopiniowania przez Komisję Wspólną Rządu i Samorządu Terytorialnego zgodnie z ustawą z dnia 6 maja 2005 r. o Komisji Wspólnej Rządu i Samorządu Terytorialnego oraz o przedstawicielach Rzeczypospolitej Polskiej w Komitecie Regionów Unii Europejskiej (Dz. U. poz. 759) został pozytywnie zaopiniowany przez wchodzący w jej skład Zespół do spraw Infrastruktury, Rozwoju Lokalnego, Polityki Regionalnej oraz Środowiska.

Projekt został zamieszczony na stronie internetowej Biuletynu Informacji Publicznej Rządowego Centrum Legislacji, zgodnie z przepisami ustawy z dnia 7 lipca 2005 r. o działalności lobbingsowej w procesie stanowienia prawa (Dz. U. poz. 1214, z późn. zm.). Nie odnotowano zainteresowania pracami nad projektem w trybie przepisów ww. ustawy.

#### 6. Wpływ na sektor finansów publicznych

(ceny stałe z ..... r.)	Skutki w okresie 10 lat od wejścia w życie zmian [mln zł]											
	0	1	2	3	4	5	6	7	8	9	10	Łącznie (0-10)
<b>Dochody ogółem</b>	0	0	0	0	0	0	0	0	0	0	0	0
budżet państwa	0	0	0	0	0	0	0	0	0	0	0	0
JST	0	0	0	0	0	0	0	0	0	0	0	0
pozostałe jednostki (oddzielnie)	0	0	0	0	0	0	0	0	0	0	0	0
<b>Wydatki ogółem</b>	0	0	0	0	0	0	0	0	0	0	0	0
budżet państwa	0	0	0	0	0	0	0	0	0	0	0	0
JST	0	0	0	0	0	0	0	0	0	0	0	0
pozostałe jednostki (oddzielnie)	0	0	0	0	0	0	0	0	0	0	0	0
<b>Saldo ogółem</b>	0	0	0	0	0	0	0	0	0	0	0	0
budżet państwa	0	0	0	0	0	0	0	0	0	0	0	0
JST	0	0	0	0	0	0	0	0	0	0	0	0
pozostałe jednostki (oddzielnie)	0	0	0	0	0	0	0	0	0	0	0	0

#### Źródła finansowania

Dodatkowe informacje, w tym wskazanie źródeł danych i przyjętych do obliczeń założeń

Ze względu na fakt, iż wydanie aktu wykonawczego jest jedynie zakończeniem procesu ustanawiania specjalnego obszaru ochrony siedlisk Ostoja Napiwodzko-Ramucka (PLH280052), a nie procesem wyznaczenia nowego obszaru wejście w życie regulacji nie spowoduje zwiększenia wydatków ani zmniejszenia dochodów budżetu państwa i budżetów jednostek samorządu terytorialnego. Z powyższych względów nie będzie miał zastosowania art. 50 ustawy z dnia 27 sierpnia 2009 r. o finansach publicznych (Dz. U. z 2016 r. poz. 1870, z późn. zm.). Koszty wyznaczenia obszaru Natura 2000 były analizowane i zaakceptowane przez Radę Ministrów w 2009 r. wraz z projektem listy obszarów mających znaczenie dla Wspólnoty.

#### 7. Wpływ na konkurencyjność gospodarki i przedsiębiorczość, w tym funkcjonowanie przedsiębiorców oraz na rodzinę, obywateli i gospodarstwa domowe

##### Skutki

Czas w latach od wejścia w życie zmian		0	1	2	3	5	10	Łącznie (0-10)
W ujęciu	duże przedsiębiorstwa							
	sektor mikro-, małych i							



pieniężnym (w mln zł, ceny stałe z ..... r.)	średnich przedsiębiorstw							
	rodzina, obywatele oraz gospodarstwa domowe							
W ujęciu niepieniężnym	duże przedsiębiorstwa	Wprowadzenie regulacji wyeliminuje wątpliwości i niejasności w odniesieniu do celów i przedmiotów ochrony ww. obszaru Natura 2000, utrudniających inwestorom przygotowanie dokumentacji w procedurach ocen oddziaływania na środowisko. Efektem wprowadzenia regulacji będzie uproszczenie procesu opracowania dokumentacji i uzyskania odpowiednich decyzji w procesie inwestycyjnym.						
	sektor mikro-, małych i średnich przedsiębiorstw	Wprowadzenie regulacji wyeliminuje wątpliwości i niejasności w odniesieniu do celów i przedmiotów ochrony ww. obszaru Natura 2000, utrudniających inwestorom przygotowanie dokumentacji w procedurach ocen oddziaływania na środowisko. Efektem wprowadzenia regulacji będzie uproszczenie procesu opracowania dokumentacji i uzyskania odpowiednich decyzji w procesie inwestycyjnym.						
	rodzina, obywatele oraz gospodarstwa domowe							

mieralne (dodaj/usuń)

Dodatkowe informacje, w tym wskazanie źródeł danych i przyjętych do obliczeń założeń

Projektowana regulacja nie wpłynie na proces inwestycyjny z uwagi na fakt, iż nie wprowadza żadnych zmian w odniesieniu do obszaru zatwierdzonego przez Komisję Europejską w 2011 r. Ponadto obszar objęty regulacją zgodnie z ustawą z dnia 3 października 2008 r. o udostępnianiu informacji o środowisku i jego ochronie, udziale społeczeństwa w ochronie środowiska oraz o ocenach oddziaływania na środowisko (Dz. U. z 2016 r. poz. 353, z późn. zm.) podlega procedurom oceny oddziaływania przedsięwzięcia na środowisko od 2009 r., czyli od dnia przesłania jego propozycji do Komisji Europejskiej.

Proponowana regulacja nie będzie wywoływać również skutków w ujęciu pieniężnym istotnych ze względu na konkurencyjność gospodarki i przedsiębiorczość, funkcjonowanie przedsiębiorców oraz na rodzinę, obywateli i gospodarstwa domowe.

Spodziewać się natomiast można, że przedmiotowy projekt rozporządzenia przyczyni się do uproszczenia procesu inwestycyjnego w wyniku łatwiejszego dostępu inwestorów do informacji dotyczących przedmiotów i celów jego ochrony.

### 8. Zmiana obciążeń regulacyjnych (w tym obowiązków informacyjnych) wynikających z projektu

nie dotyczy

Wprowadzane są obciążenia poza bezwzględnie wymaganymi przez UE (szczegóły w odwróconej tabeli zgodności).	<input type="checkbox"/> tak <input type="checkbox"/> nie <input checked="" type="checkbox"/> nie dotyczy
<input type="checkbox"/> zmniejszenie liczby dokumentów <input type="checkbox"/> zmniejszenie liczby procedur <input type="checkbox"/> skrócenie czasu na załatwienie sprawy <input checked="" type="checkbox"/> inne: uproszczenie procesu inwestycyjnego	<input type="checkbox"/> zwiększenie liczby dokumentów <input type="checkbox"/> zwiększenie liczby procedur <input type="checkbox"/> wydłużenie czasu na załatwienie sprawy <input type="checkbox"/> inne:
Wprowadzane obciążenia są przystosowane do ich elektroniczności.	<input type="checkbox"/> tak <input type="checkbox"/> nie <input checked="" type="checkbox"/> nie dotyczy

Komentarz:

### 9. Wpływ na rynek pracy

Wprowadzenie regulacji nie będzie miało wpływu na rynek pracy.

### 10. Wpływ na pozostałe obszary

<input checked="" type="checkbox"/> środowisko naturalne <input type="checkbox"/> sytuacja i rozwój regionalny <input type="checkbox"/> inne:	<input type="checkbox"/> demografia <input type="checkbox"/> mienie państwowe	<input type="checkbox"/> informatyzacja <input type="checkbox"/> zdrowie
---	--	---

Omówienie wpływu

Wprowadzenie regulacji będzie miało pozytywny wpływ na środowisko naturalne, przez zdefiniowanie celów i przedmiotów ochrony na poziomie obszaru, a co za tym idzie

skuteczniejszą ich ochronę.

**11. Planowane wykonanie przepisów aktu prawnego**

Rozporządzenie wejdzie w życie po upływie 14 dni od dnia ogłoszenia.

**12. W jaki sposób i kiedy nastąpi ewaluacja efektów projektu oraz jakie mierniki zostaną zastosowane?**

Niniejsze rozporządzenie wynika z konieczności implementacji przepisów dyrektywy Rady 92/43/EWG z dnia 21 maja 1992 r. w sprawie ochrony siedlisk przyrodniczych oraz dzikiej fauny i flory (Dz. Urz. WE L 206 z 22.07.1992, str. 7, z późn. zm. – Dz. Urz. UE Polskie wydanie specjalne, rozdz. 15, t. 2, str. 102). Ewentualna ewaluacja efektów jego wdrożenia może zostać dokonana po ewaluacji ww. dyrektywy przez Komisję Europejską.

**13. Załączniki (istotne dokumenty źródłowe, badania, analizy itp.)**

BP

Warszawa, 18 stycznia 2017 r.



Minister  
Spraw Zagranicznych

DPUE.920.108.2017 / 3 /DK

dot.: BP.0220.117-140.2016.SK(XI) z 03.01.2017 r.

Generalna Dyrekcja Ochrony Środowiska  
SEKRETARIAT  
Generalnego Dyrektora Ochrony Środowiska

WPLYNEŁO

2017 -01- 20

Nr z rejestru ..... 350 ..... Podpis: .....

Generalna Dyrekcja Ochrony Środowiska  
SEKRETARIAT  
Biura Prawnego

WPLYNEŁO

2017 -01- 20

Nr z rejestru ..... 166 ..... Podpis: .....

Pan  
Krzysztof Lissowski  
Generalny Dyrektor Ochrony Środowiska

#### Opinia

o zgodności z prawem Unii Europejskiej projektów rozporządzeń Ministra Środowiska:

- w sprawie specjalnego obszaru ochrony siedlisk Komaszycze (PLH060063),
- w sprawie specjalnego obszaru ochrony siedlisk Dolina Krzyny (PLH060066),
- w sprawie specjalnego obszaru ochrony siedlisk Polichna (PLH060078),
- w sprawie specjalnego obszaru ochrony siedlisk Dolina Górnej Siniochy (PLH060086),
- w sprawie specjalnego obszaru ochrony siedlisk Kornelówka (PLH060091),
- w sprawie specjalnego obszaru ochrony siedlisk Ostoja Parczewska (PLH060107),
- w sprawie specjalnego obszaru ochrony siedlisk Bory Chrobotkowe Puszczy Noteckiej (PLH080032),
- w sprawie specjalnego obszaru ochrony siedlisk Bytnica (PLH080034),
- w sprawie specjalnego obszaru ochrony siedlisk Lasy Dobrosułowskie (PLH080037),
- w sprawie specjalnego obszaru ochrony siedlisk Sulechów (PLH080043),
- w sprawie specjalnego obszaru ochrony siedlisk Bory Chrobotkowe koło Bytomca (PLH080048),
- w sprawie specjalnego obszaru ochrony siedlisk Lubiaszów w Puszczy Pilickiej (PLH100026),
- w sprawie specjalnego obszaru ochrony siedlisk Ostoja Nowodworska (PLH140043),
- w sprawie specjalnego obszaru ochrony siedlisk Kołaczka (PLH180006),
- w sprawie specjalnego obszaru ochrony siedlisk Sasanki w Kolimogach (PLH200025),
- w sprawie specjalnego obszaru ochrony siedlisk Białe Błoto (PLH220002),
- w sprawie specjalnego obszaru ochrony siedlisk Mierzeja Sarbska (PLH220018),
- w sprawie specjalnego obszaru ochrony siedlisk Lemańskie Jodły (PLH240045),
- w sprawie specjalnego obszaru ochrony siedlisk Ostoja Szaniecko-Solecka (PLH260034),
- w sprawie specjalnego obszaru ochrony siedlisk Ostoja Północnomazurska (PLH280045),
- w sprawie specjalnego obszaru ochrony siedlisk Aleje Pojezierza Iławskiego (PLH280051),
- w sprawie specjalnego obszaru ochrony siedlisk Ostoja Napłwodzko - Ramucka (PLH280052),
- w sprawie specjalnego obszaru ochrony siedlisk Ostoja Iławska (PLH280053),

wyrażona przez ministra właściwego do spraw członkostwa Rzeczypospolitej Polskiej w Unii Europejskiej




2025 RELEASE UNDER E.O. 14176

Szanowny Panie Dyrektorze,

w związku z przedłożonymi projektami rozporządzeń pozwalam sobie wyrazić poniższą opinię.

**Projekty rozporządzeń są zgodne z prawem Unii Europejskiej.**

*Z poważaniem*

A handwritten signature in black ink, consisting of a circular initial followed by several vertical strokes.



Raport z konsultacji publicznych oraz opiniowania  
projektów rozporządzeń Ministra Środowiska w sprawie specjalnych obszarów ochrony siedlisk,  
przesłanych przy piśmie z dnia 3 stycznia 2017 r.,  
znak: BP.0220.117-140.2016.SK(XI),  
zwanym dalej „projektami”.

Projekty, zgodnie z § 52 ust. 1 uchwały Nr 190 Rady Ministrów z dnia 29 października 2013 r. Regulamin pracy Rady Ministrów (M.P. z 2016 r. poz. 1006), zostały zamieszczone w Biuletynie Informacji Publicznej na stronie Rządowego Centrum Legislacji w serwisie Rządowy Proces Legislacyjny.

W trybie art. 5 ustawy z dnia 7 lipca 2005 r. o działalności lobbingskiej w procesie stanowienia prawa (Dz. U. poz. 1414, z późn. zm.) zainteresowania pracą nad projektami nie zgłosił żaden podmiot.

W ramach konsultacji publicznych uwagi do projektów zgłosiła Liga Ochrony Przyrody Okręg Warmińsko-Mazurski.

W ramach opiniowania uwagi do projektów zgłosiły:

- 1) Regionalna Dyrekcja Ochrony Środowiska w Olsztynie;
- 2) Regionalna Dyrekcja Ochrony Środowiska w Warszawie;
- 3) Regionalna Dyrekcja Ochrony Środowiska w Lublinie;
- 4) Regionalna Dyrekcja Ochrony Środowiska w Rzeszowie;
- 5) Regionalna Dyrekcja Ochrony Środowiska w Białymstoku;
- 6) Regionalna Dyrekcja Ochrony Środowiska w Gorzowie Wielkopolskim;
- 7) Regionalna Dyrekcja Ochrony Środowiska w Gdańsku;
- 8) Regionalna Dyrekcja Ochrony Środowiska w Katowicach;
- 9) Dyrekcja Generalna Lasów Państwowych.

W zakresie uwagi Ligi Ochrony Przyrody dotyczącej dopisania w pkt 4 Oceny Skutków Regulacji projektu rozporządzenia w sprawie specjalnego obszaru ochrony siedlisk Ostoja Północnomazurska (PLH280045) – do podmiotów, na które oddziałuje projekt rozporządzenia - Regionalnej Dyrekcji Ochrony Środowiska w Białymstoku, należy zauważyć, że analiza przeprowadzona przez GDOŚ na podstawie danych przestrzennych z 2016 r. otrzymanych z Generalnej Dyrekcji Lasów Państwowych wykazała, iż obszar Ostoja Północnomazurska

(PLH280045) znajduje się wyłącznie na terenie Regionalnej Dyrekcji Lasów Państwowych w Białymstoku, w związku z czym uwaga nie może być w tym zakresie uwzględniona.

Odnosząc się do uwagi dotyczącej mało precyzyjnych opisów załączników do np. projektu rozporządzenia w sprawie specjalnego obszaru ochrony siedlisk Ostoja Napiwodzko-Ramucka (PLH280052), tj. uwagi, że jako przedmiot ochrony wskazano tylko trzy gatunki roślin chociaż i inne gatunki chronione - oprócz przedmiotowych trzech będących priorytetowymi - są przedmiotem szczególnej ochrony, należy wskazać, że specjalne obszary ochrony siedlisk Natura 2000 są wyznaczane na podstawie dyrektywy Rady 92/43/EWG z dnia 21 maja 1992 r. w sprawie ochrony siedlisk przyrodniczych oraz dzikiej fauny i flory (Dz. Urz. L 206 z 22.07.1992, str. 7, z późn. zm. - Dz. Urz. UE Polskie wydanie specjalne, rozdz. 15, t. 2, str. 102) – zwanej dalej „dyrektywą siedliskową”, której postanowienia zostały implementowane do ustawodawstwa krajowego, w tym m.in. do ustawy z dnia 16 kwietnia 2004 r. o ochronie przyrody (Dz. U. z 2016 r. poz. 2134, z późn. zm.).

Przedmiotami ochrony w obszarach są siedliska przyrodnicze oraz gatunki roślin i zwierząt określone w załącznikach I i II dyrektywy siedliskowej, które mają znaczenie dla Wspólnoty. Należy tu podkreślić, że przedmiotem ochrony mogą zostać tylko te z nich, które spełniają kryteria wyznaczania obszarów, określone w rozporządzeniu Ministra Środowiska z dnia 13 kwietnia 2010 r. w sprawie siedlisk przyrodniczych oraz gatunków będących przedmiotem zainteresowania Wspólnoty, a także kryteriów wyboru obszarów kwalifikujących się do uznania lub wyznaczenia jako obszary Natura 2000 (Dz. U. z 2014 r. poz. 1713) – zwanym dalej „rozporządzeniem w sprawie siedlisk przyrodniczych oraz gatunków”. Dodatkowo, w danym rozporządzeniu Ministra Środowiska w sprawie specjalnego obszaru ochrony siedlisk, mogą zostać uwzględnione te przedmioty ochrony, które zostały wymienione we wcześniejszej wysyłce bazy danych obszarów Natura 2000 do Komisji Europejskiej oraz uzyskały akceptację w drodze jej decyzji.

W związku z powyższym pomimo, iż na terenie obszarów Natura 2000 występują inne cenne gatunki roślin i zwierząt chronione na podstawie przepisów unijnych lub krajowych, to nie mogą one zostać ujęte w załącznikach do rozporządzeń jako przedmiot ochrony danego obszaru Natura 2000, o ile nie spełniają wyżej wymienionych kryteriów oraz nie uzyskały wcześniejszej akceptacji Komisji Europejskiej.

W odniesieniu do zgłoszonej uwagi w zakresie zmiany nazwy gatunku pachnicy dębowej występującej na terenie obszaru Aleje Pojezierza Iławskiego (PLH280051), informuję, że została ona częściowo uwzględniona poprzez dopisanie w Załączniku nr 3 do projektu rozporządzenia łacińskiej nazwy (*Osmoderma barnabita*) zgodnie z rozporządzeniem w sprawie siedlisk przyrodniczych oraz gatunków.



Odnosząc się natomiast do kwestii uznania, iż na terenie przedmiotowego obszaru występuje wyłącznie gatunek pachnicy *Osmoderma barnabita*, podkreślić należy, iż w świetle obecnych danych naukowych prawdopodobne jest, iż oba taksony rodzaju *Osmoderma* występują na terenie Polski sympatrycznie, w związku z czym ustalenie dokładnej granicy między ich występowaniem na terenie Polski nie jest obecnie możliwe (tym bardziej, że osobniki mogą się krzyżować). Brak jasności co do zasięgu występowania obu populacji powoduje, że obecnie nie da się ustalić, który z gatunków pachnicy (lub ewentualnie oba) winien być uwzględniany jako przedmiot ochrony danego obszaru Natura 2000.

Należy jednak podkreślić, że zachodzące zmiany w systematyce rodzaju *Osmoderma* nie mają wpływu na zmianę w sposobie jej ochrony. Zgodnie z prawem ochroną został objęty takson w kształcie odpowiadający poglądom naukowym funkcjonującym w momencie tworzenia aktów prawnych (dyrektywy siedliskowej, rozporządzenia w sprawie siedlisk przyrodniczych oraz gatunków, rozporządzenia Ministra Środowiska z dnia 16 grudnia 2016 r. w sprawie ochrony gatunkowej zwierząt (Dz. U. poz. 2183)). W świetle obowiązującego prawa pachnicy z taksonu *Osmoderma barnabita* przysługuje taka sama ochrona jak taksonowi *Osmoderma eremita*.

Odnosząc się do uwagi dotyczącej zmiany w pkt 4 Oceny Skutków Regulacji projektu rozporządzenia w sprawie specjalnego obszaru ochrony siedlisk Ostoja Iławska (PLH280053) – do podmiotów, na które oddziałuje projekt rozporządzenia - Regionalnej Dyrekcji Ochrony Środowiska w Białymstoku na Regionalną Dyrekcję Ochrony Środowiska w Olsztynie, uprzejmie informuję, że uwaga została uwzględniona i wprowadzona do przedmiotowego projektu rozporządzenia.

Uwagi Regionalnej Dyrekcji Ochrony Środowiska w Olsztynie dotyczyły projektów rozporządzeń dla obszarów: Ostoja Iławska (PLH280053), Aleje Pojezierza Iławskiego (PLH280051), Ostoja Północnomazurska (PLH280045) oraz Ostoja Napiwodzko-Ramucka (PLH280052), w których m.in. przyjęty sposób zapisywania nazwy i kodu obszaru miał być niespójny z dotychczas stosowanym nazewnictwem przez regionalne dyrekcje ochrony środowiska oraz Generalną Dyrekcję Ochrony Środowiska. Należy jednak podnieść, iż wytyczne w tym zakresie zostały opracowane w celu unormowania stosowania nazewnictwa w korespondencji urzędów, a w treści rozporządzeń po uzgodnieniach prowadzonych z Rządowym Centrum Legislacji podjęto decyzję o przyjęciu tożsamej zasady stosowania nazw i kodów obszarów jak w rozporządzeniu Ministra Środowiska z dnia 12 stycznia 2011 r. w sprawie obszarów specjalnej ochrony ptaków (Dz. U. poz. 133, z późn. zm.), czyli: nazwa obszaru (kod obszaru).

Ponadto zwrócono uwagę, iż w § 3 pkt 2 projektów rozporządzeń dla obszarów: Ostoja Iławska (PLH280053), Ostoja Północnomazurska (PLH280045) oraz Ostoja Napiwodzko-Ramucka

(PLH280052) celem obszaru powinno być odtworzenie właściwego stanu ochrony siedlisk przyrodniczych i właściwego stanu ochrony gatunków będących przedmiotem ochrony opisywanego obszaru Natura 2000, co wiąże się ze zmianą spójnika "lub" na „i”. Jednakże należy zauważyć, iż użyty w § 3 spójnik "lub" w logice prawniczej, to tzw. alternatywa łączna, pozwalająca na realizację jednego z zadań, ale także możliwość wykonania obu czynności łącznie. Dlatego też obecnie przyjęte sformułowanie daje możliwość realizacji obu przyjętych celów, a także zapewnia ochronę wszystkim przedmiotom ochrony danego obszaru (w tym przypadku siedliskom przyrodniczym oraz gatunkom zwierząt innych niż ptaki oraz ich siedliskom).

Podkreślenia wymaga również fakt, że szczegółowy sposób osiągnięcia i utrzymania właściwego stanu ochrony zawarty jest w planie zadań ochronnych dla danego obszaru ustanawianym na okres 10 lat przez regionalnego dyrektora ochrony środowiska w drodze aktu prawa miejscowego w formie zarządzenia.

Kolejna uwaga dotyczyła propozycji dodania w załącznikach projektów rozporządzeń dla obszarów: Ostoja Iławska (PLH280053), Aleje Pojezierza Iławskiego (PLH280051) oraz Ostoja Napiwodzko-Ramucka (PLH280052), kodów gatunków roślin i zwierząt obok nazw gatunków (zgodnie z rozporządzeniem w sprawie siedlisk przyrodniczych oraz gatunków). Umożliwiłoby to łatwiejszą weryfikację standardowego formularza danych, w którym wymienione są kody gatunków i siedlisk przyrodniczych oraz nazwy łacińskie przedmiotów ochrony. W odpowiedzi należy jednak podnieść, iż kwestia nieujęcia kodów gatunków zwierząt i roślin w rozporządzeniu w sprawie specjalnych obszarów ochrony siedlisk wynika głównie z faktu ich częstej zmiany przez Komisję Europejską wraz z wprowadzanymi zmianami w ich systematyce, co skutkowałyby koniecznością aktualizacji w tym zakresie przedmiotowych rozporządzeń, co przy planowanej docelowej liczbie rozporządzeń (849) będzie zadaniem bardzo czasochłonnym i trudnym do realizacji.

Dodatkowo podniesiono, że skoro w projekcie rozporządzenia dla obszaru Aleje Pojezierza Iławskiego (PLH280051) jedynym przedmiotem ochrony obszaru jest gatunek bezkręgowca pachnica dębowa *Osmoderma eremita* to w związku z tym w sentencji projektu rozporządzenia informacje odnoszące się do przedmiotu ochrony powinny być zapisywane w liczbie pojedynczej. W odpowiedzi należy jednak podnieść, że forma zapisu procedowanych obecnie rozporządzeń została opracowana wspólnie z Rządowym Centrum Legislacji oraz pozostałymi resortami w trakcie prac nad tzw. „pilotażowymi projektami rozporządzeń”, obejmujących wszystkie możliwe warianty dla występujących na terenie obszarów Natura 2000 przedmiotów ochrony. Przyjęte podejście ma na celu usprawnienie prac nad projektami rozporządzeń w sprawie specjalnych obszarów ochrony siedlisk, a przede wszystkim ujednoczenie ich treści. Dlatego też na tym etapie prac proponowane zmiany w zapisach rozporządzenia oraz uzasadnienia nie mogą zostać uwzględnione.

Kolejna uwaga Regionalnej Dyrekcji Ochrony Środowiska dotyczyła nieumieszczenia na stronie Rządowego Procesu Legislacyjnego Załącznika nr 4 do projektu rozporządzenia w sprawie specjalnego obszaru ochrony siedlisk Ostoja Północnomazurska (PLH280045). Po analizie treści materiału znajdującego się na stronie internetowej RPL dodano brakujący załącznik .

W odniesieniu do pozostałych uwag zgłoszonych do projektów rozporządzeń w sprawie specjalnego obszaru ochrony siedlisk Ostoja ławska (PLH280053), Ostoja Północnomazurska (PLH280045), Ostoja Napiwodzko-Ramucka (PLH280052), Aleje Pojezierza ławskiego (PLH280051) informuję, że zostały one uwzględnione i wprowadzone do projektów rozporządzeń.

W odniesieniu do uwagi Regionalnej Dyrekcji Ochrony Środowiska w Warszawie sugerującej zmianę w § 4 projektu rozporządzenia w sprawie specjalnego obszaru ochrony siedlisk Ostoja Nowodworska (PLH140043) wyrazu „innych” na „inne” należy zwrócić uwagę, że treść i forma rozporządzeń powstała w trakcie prac nad ww. „pilotażowymi projektami rozporządzeń”, które zostały opracowane odrębnie dla każdego przypadku, gdy przedmiotem ochrony są: gatunki zwierząt, gatunki zwierząt i gatunki roślin, typy siedlisk przyrodniczych i gatunki zwierząt, typy siedlisk przyrodniczych i gatunki roślin, typy siedlisk przyrodniczych i gatunki zwierząt oraz gatunki roślin.

W odniesieniu do pozostałych uwag zgłoszonych przez Regionalną Dyrekcję Ochrony Środowiska w Warszawie do projektu rozporządzenia w sprawie specjalnego obszaru ochrony siedlisk Ostoja Nowodworska (PLH140043) uprzejmie informuję, iż zostały one uwzględnione i wprowadzone do projektu rozporządzenia.

Uwagi Dyrekcji Generalnej Lasów Państwowych dotyczyły projektów rozporządzeń w sprawie specjalnego obszaru ochrony siedlisk: Polichna (PLH060078), Ostoja Parczewska (PLH060107), Bory Chrobotkowe koło Bytomca (PLH080048), Lubiaszów w Puszczy Pilickiej (PLH100026), Ostoja ławska (PLH280053), Lasy Dobrosułowskie (PLH080037), Bytnica (PLH080034), Bory Chrobotkowe Puszczy Noteckiej (PLH080032).

W odniesieniu do uwagi wniesionej do projektu rozporządzenia w sprawie specjalnego obszaru ochrony siedlisk: Polichna (PLH060078) oraz Ostoja Parczewska (PLH060107) dotyczącej braku korelacji węzłów poligonu geodezyjnego stanowiących obszary z węzłami poligonów działek ewidencyjnych i wniosku o skorygowanie przebiegu granicy w taki sposób, aby pokrywała się z istniejącymi granicami działek ewidencyjnych, oddziałów lub wydzieleń leśnych, co pozwoli uniknąć problemów związanych z tworzeniem dokumentów planistycznych np. Planu Urządzenia Lasu, należy zauważyć, że zgodnie z ustawą o ochronie przyrody powyższe obszary w obecnych granicach podlegały opiniowaniu z właściwymi miejscowo radami gmin, a następnie zostały

zatwierdzone przez Radę Ministrów oraz przez Komisję Europejską w drodze decyzji Komisji, a ich wyznaczenie w formie rozporządzenia Ministra Środowiska jako specjalnych obszarów ochrony siedlisk jest ostatnim legislacyjnym etapem prac nad ich wyznaczeniem na terenie Polski. Przy czym, w stosunku do obszarów mających znaczenie dla Wspólnoty zatwierdzonych przez Komisję Europejską, granice wyznaczanych rozporządzeniem specjalnych obszarów ochrony siedlisk muszą być zgodne z danymi przekazami do Komisji Europejskiej w formie elektronicznej bazy danych, która została przez nią zatwierdzona w drodze decyzji wykonawczej.

W związku z powyższym, wnioskowane zmiany przebiegu granic obszarów Natura 2000 będą możliwe w przypadku przekazania stosownego wniosku o zmianę granicy przez Regionalnego Dyrektora Ochrony Środowiska w Gorzowie Wielkopolskim oraz przeprowadzeniu procedury zmiany granic obszaru Natura 2000 opisanej w art. 27a ustawy o ochronie przyrody zakończonej akceptacją przez Radę Ministrów i Komisję Europejską.

W odniesieniu do uwagi zgłoszonej do Załącznika nr 1 do projektu rozporządzenia w sprawie specjalnego obszaru ochrony siedlisk Bory Chrobotkowe koło Bytomca (PLH080048) dotyczącej odwrotnego - niż jest to w zarządzeniu Regionalnego Dyrektora Ochrony Środowiska w Gorzowie Wielkopolskim z dnia 22 stycznia 2015 r. w sprawie ustanowienia planu zadań ochronnych dla obszaru Natura 2000 Bory Chrobotkowe koło Bytomca (PLH080048) (Dz. Urz. Woj. Lubus. poz. 169) – podania współrzędnych punktów załamania granicy X i Y, należy podnieść, że zarówno współrzędne punktów załamania granicy przedstawione w przedmiotowym zarządzeniu Regionalnego Dyrektora Ochrony Środowiska w Gorzowie Wielkopolskim jak i w Załączniku nr 1 do projektu rozporządzenia w sprawie jego wyznaczenia jako specjalnego obszaru ochrony siedlisk są tożsame. Z uwagi na fakt, iż sposób przedstawienia punktów załamania granicy poprzez ich odwrotne wskazanie w tabelach X i Y nie wpływa na jej przebieg oraz powierzchnię obszaru, a związana jest prawdopodobnie wyłącznie z zastosowania różnych algorytmów programów GIS, z których były one eksportowane, Generalny Dyrektor Ochrony Środowiska podjął decyzję o pozostawieniu obecnej wersji Załącznika nr 1 do projektu rozporządzenia, która jest spójna z dotychczas procedowanymi projektami rozporządzeń.

W odniesieniu do pozostałych uwag zgłoszonych przez Generalną Dyрекcję Lasów Państwowych zgłoszonych do projektu rozporządzenia w sprawie specjalnego obszaru ochrony siedlisk: Lubiaszów w Puszczy Pilickiej (PLH100026), Ostoja Iławska (PLH280053), Lasy Dobrosułowskie (PLH080037), Bytnica (PLH080034), Bory Chrobotkowe Puszczy Noteckiej (PLH080032) uprzejmie informuję, iż zostały one uwzględnione i wprowadzone do projektu rozporządzenia.

Odnosząc się do uwag zgłoszonych przez Regionalną Dyрекcję Ochrony Środowiska w Lublinie, Regionalną Dyрекcję Ochrony Środowiska w Rzeszowie, Regionalną Dyрекcję Ochrony Środowiska w Białymstoku, Regionalną Dyрекcję Ochrony Środowiska w Gorzowie Wielkopolskim, Regionalną Dyрекcję Ochrony Środowiska w Gdańsku oraz Regionalną Dyрекcję Ochrony Środowiska w Katowicach uprzejmie informuję, że uwagi zostały uwzględnione i wprowadzone do projektów rozporządzeń.

---

Ponadto, Wojewoda Podkarpacki, Urząd Marszałkowski Województwa Śląskiego oraz Świętokrzyski Urząd Wojewódzki przekazali opinię o braku uwag do projektów rozporządzeń.

Projekty rozporządzeń zostały również przekazane do zaopiniowania przez Komisję Wspólną Rządu i Samorządu Terytorialnego zgodnie z ustawą z dnia 6 maja 2005 r. o Komisji Wspólnej Rządu i Samorządu Terytorialnego oraz o przedstawicielach Rzeczypospolitej Polskiej w Komitecie Regionów Unii Europejskiej (Dz. U. poz. 759) oraz pozytywnie zaopiniowane.

Projekt nie podlegał opiniowaniu, konsultacji ani uzgodnieniom z organami i instytucjami Unii Europejskiej, w tym z Europejskim Bankiem Centralnym.

GENERALNY DYREKTOR  
OCHRONY ŚRODOWISKA

*Krzysztof Chmielewski*

